

Mladi za Celje

OSNOVNA ŠOLA HUDINJA

ANALIZA PROSTOČASNIH DEJAVNOSTI NA IN OB ŠMARTINSKEM JEZERU

Raziskovalna naloga s področja geografije

Katja Kralj, 7.a
Tajda Potočnik, 7.b
Tjaša Zupanec, 7.a

Mentorica: Mateja TURK, prof.

Celje, 2009

Mladi za Celje

**ANALIZA PROSTOČASNIH DEJAVNOSTI
NA IN OB ŠMARTINSKEM JEZERU**

Raziskovalna naloga s področja geografije

Šifra:

Celje, 2009

VSEBINSKO KAZALO

1	Uvod	1
1.1	Predstavitev izbrane teme in struktura naloge	1
1.2	Izbor in struktura naloge	1
1.3	Metodologija dela	2
1.4	Opredelitev virov uporabljenih v nalogi	2
2	Zgodovinsko geografski prerez	3
2.1	Podatki o jezeru	3
2.2	Raba območja	5
2.3	Obstoječe turistične zmožnosti Šmartinskega jezera	5
3	Raziskovalni del	7
3.1	Hipoteza	7
3.2	Analiza anketnih vprašalnikov	8
3.2.1	Rezultati anketiranja turističnih agencij in ponudnikov z interpretacijo	8
3.2.2	Rezultati anketiranja naključnih obiskovalcev z interpretacijo	11
4	Zaključek	17
5	Viri	18

POVZETEK

Eden od namenov je bil preveriti, ali je Šmartinsko jezero zanimiv turistični cilj, kakšna je ponudba prostočasnih dejavnosti na in ob jezeru. Rezultati anket naključnih obiskovalcev so pokazali, da je Šmartinsko jezero zanimiv kraj, ki ga anketiranci pogosto obiščejo, predvsem zaradi sprehodov, teka ob jezeru, ribolova, krajšega izleta. Ugotovili smo tudi, da je turistična ponudba slabša in ne ponuja dovolj zanimivih turističnih produktov.

Namen naloge je bil prav tako ugotoviti, ali je jezero kot turistični cilj zanimivo turističnim agencijam in ponudnikom. Tudi tukaj so rezultati ankete, ki smo jih izvedle v turističnih agencijah in ponudnikih, pokazali, da turistični ponudniki menijo, da je jezero lahko zanimivo turistom, s tem, da je trenutna ponudba precej slaba in ne nudi veliko možnosti. Prav tako smo preverili, ali turistični ponudniki poznajo načrt razvoja turističnega območja Šmartinskega jezera z zaledjem in dobili kar pritrdilne odgovore, ter ugotovili, da načrt razvoja ocenjujejo kot pozitiven za razvoj območja Šmartinskega jezera.

1 UVOD

1.1 Predstavitev izbrane teme in struktura naloge

Smo učenke sedmih razredov Osnovne šole iz Celja. V letošnjem šolskem letu smo se odločile, da bomo izdelale raziskovalno nalogo. Pri delu smo pridobile pomembne izkušnje in se marsikaj naučile. Najzanimivejši del raziskovalne naloge pa je predstavljala izvedba ankete.

Vse prihajamo iz okolja, v bližini katerega se nahaja Šmartinsko jezero. Ker ga večkrat same obiščemo iz različnih vzrokov, smo si za predmet raziskovanja izbrale prav Šmartinsko jezero. Samo jezero predstavlja zanimivo turistično destinacijo in ob raziskovanju tematike smo ugotovile, da je narejen projekt o prihodnjem turističnem razvoju jezera. Seveda smo načrt same skrbno prebrale in nam je bil osnova za raziskovalno delo.

1.2 Izbor in struktura naloge

Spodbud za nastanek naloge je bilo kar nekaj. Eden teh je, da vse tri prihajamo iz neposredne okolice Šmartinskega jezera, drugi je, da nas je zanimalo, kaj se bo v prihodnje dogajalo na tem območju, kjer so možnost za razvoj jezerskega turizma izredno velike, eden izmed razlogov je tudi ta, da stvari ob jezeru ostajajo nespremenjene že več let, zanimajo nas možnosti za mlade, preživljanje prostega časa, saj se pogosto odločimo za sprehod ob jezeru, ampak si nekako želimo več.

Glede na to, da je narejen projekt Mestne občine Celje v letu 2005 z naslovom Razvojno-programski načrt turističnega območja Šmartinskega jezera z zaledjem, v katerem so izdelane smernice in strategije razvoja tega območja, je naša naloga lahko dopolnilo temu načrtu, saj temelji na anketi narejeni med naključnimi obiskovalci Šmartinskega jezera o vzrokih obiska, možnostih preživljanja prostega časa, pogostosti obiska, turistični ponudbi, željah obiskovalcev in turistov in anketi, opravljene med turističnimi ponudniki s Celja.

V teoretičnem delu naloge smo predstavile lego, nastanek Šmartinskega jezera in turistični pomen jezera na tem prostoru.

V eksperimentalnem delu naloge smo preverile in postavile naslednje cilje:

- preučiti območje jezera kot fizično tvorbo, preučiti nastanek, velikost, rabo površin na in ob jezeru;
- turistične možnosti na in ob Šmartinskem jezeru,
- preučiti prostor kot kulturni prostor, analizirati obstoječe prostočasne dejavnosti na in ob jezeru;
- preučiti naselje iz tehničnega vidika: dostopnost, razpoložljiva infrastruktura, prometna dostopnost;
- ugotoviti prepoznavnost jezera v širšem prostoru.

1.3 Metodologija dela

Pri nastajanju raziskovalne naloge smo uporabile različne metode dela. Tako smo pri opisu naravnogeografskih značilnosti območja uporabile opisno metodo dela in z njo podale značilnosti ter nastanek jezera na tem območju.

Pri analizi dejavnosti na in ob jezeru smo uporabile vzročno posledično in opisno metodo dela.

Tako sta nam bili v raziskovalnem, empiričnem delu naloge osnovni anketni vprašalniki. Anketi smo izvedle v neposredni bližini Šmartinskega jezera in spraševale naključne obiskovalce ter v turističnih agencijah in ponudnikih v Celju. Anketi smo izvedle v mesecih decembru 2008, januarju in februarju 2009.

V raziskovalni nalogi so fotografije in grafi pripomočki, ki ob besedi ponazorijo stanje opisano v besedilu.

1.4 Opredelitev virov uporabljenih v nalogi

V teoretičnem delu naloge smo iz različnih virov (knjige, bilteni, internet) iskale podatke o nastanku Šmartinskega jezera. Prebrale smo študijo Mestne občine Celje o strategijah razvoja turističnega območja Šmartinsko jezero. Zelene podatke smo pridobile s pomočjo spleta, v knjižnicah, biltenih.

2 ZGODOVINSKO GEOGRAFSKI PREREZ

2.1 Podatki o jezeru

Šmartinsko jezero je nastalo pred 39 leti. S površino 1,07 km² spada med največja umetna jezera v Sloveniji. Leži severno od Celja na poti proti Vojniku in je nastalo z zajezitvijo potoka Koprivnice, ki se pred celjskim naseljem Otok zlije v Savinjo, še prej pa »dobi« vodo iz pritokov Sušnica in Ložnica ter levega pritoka Lahovški potok v naselju Spodnja Dobrava. Jezero nosi ime po kraju Šmartno v Rožni dolini.

Koprivnica izvira v severozahodni smeri proti Dobrni in se spoji z jezerom v naselju Loče, kakor se imenuje 16 m visoka nasuta zemeljska pregrada, zgrajena leta 1970. Z zajezitvijo so rešili stalno nevarnost poplavljanja reke Savinje za mesto Celje, poleg tega pa bi radi rešili naraščajoče probleme oskrbe z vodo. Jezero je zbiralnik tehnološke vode za celjsko industrijo. To je tudi glavna funkcija jezera, čeprav ni nikoli prav zaživela, ker ni bilo takšnih potreb po industrijski vodi. Šmartinsko jezero je tudi danes najpomembnejši zadrževalnik vode ob morebitnih visokih količinah voda (ob padavinah).



Slika 1: Pogled na Šmartinsko jezero

Gre torej za umetno jezero, ki je nastalo potem, ko so pred dobrimi štiridesetimi leti z do 18,5 metrov visokim in 205 metrov dolgim nasipom zajezili Koprivniški in Lahovniški potok ter pritok Farovski ali Jezernikov graben. A Šmartinsko jezero zaradi tega ni nič manj pravo jezero. Obstaja že toliko časa, da ga je tudi narava vzela za svoje: dno je prerasla z gostim vodnim rastlinjem, na težje dostopnih delih obrežja gnezdijo vodne ptice, žab ter večjih in manjših rib pa kar mrgoli. Gozd ter njive ponekod segajo tik do vode, na nekaterih mestih pa so se sčasoma naredile tudi prave pravcate peščine, primerne za splavljanje čolnov in kopanje. Jezero je seveda priljubljena izletniška točka in se spreminja v rekreacijsko, športno, turistično območje in zaradi tega postaja iz leta v leto popularnejše. Ob jezeru je majhna čolnarna, ki poseduje dve jezerski ladji, s katerimi se lahko obiskovalci jezera tudi popeljejo. Jezero pozimi tudi zamrzne in je na njem možno drsati ali tekati na smučeh. Prav tako je razvito ribištvo. Poleti Plavalna zveza Slovenije organizira tudi tekmovanja v plavanju v sklopu triatlona. Nekaj časa so organizirali tudi skoke v vodo s smučmi, saj sta na južnem delu proti Celju od leta 1997 nameščeni dve skakalni napravi za ta namen, edini v državi. Tu lahko poleti vadijo akrobatski smučarji in deskarji.



Slika 2: Skakalni napravi na Šmartinskem jezeru

Šmartinsko jezero in njegova okolica nudita odlične možnosti za veslače in jadralce, prav tako pa nudi okolica možnosti kampiranja in piknikov v naravi, za kopalce in seveda ribiče. Tudi trenutni gostje, ki jih tja pripelje radovednost ali zgolj naključje, imajo kar nekaj možnosti, da

pridejo na svoj račun. V čolnarni si lahko izposodijo kakšno plovilo, ki ga znajo upravljati, ali pedolin. Jezero poleg številnih kajakov, kanujev in drugih čolnov premore dve večji barki, ki na daleč spominjata na nekdanje rečne parnike z lopatastimi pogonskimi kolesi. Starejši Goldy je že več let privezan k bregu in spremenjen v restavracijo.

Kljub naštetim velikim zmožnostim tega območja, so vse turistične aktivnosti nastajale bolj nenačrtno, brez nekih dorečenih skupnih usmeritev. Zato ja danes turistična ponudba bolj vsaka zase in se ne povezuje v pestro usmerjeno turistično ponudbo.

2.2 Raba območja

Šmartinsko jezero leži na severnem delu Mestne občine Celje.

Na območju Šmartinskega jezera prevladuje kmečka kulturna krajina. Turistične posebnosti so kmečki turizem, cerkev na Šmartnem ter cerkev in planinski dom na Kunigundi. Dvorec Prešnik se trenutno ne koristi v turistične namene. Kmetije v Rupah, Pepelnem in na Rožnem vrhu so pripravljene investirati v kmečki turizem. (Razvojno-programski načrt turističnega območja Šmartinskega jezera z zaledjem, 2005)

Na območju jezera so intenzivni travniki in polja, gozd ter naselitvene površine. Bregovi jezera so utrjeni in vgrajeni v jezero. Raba zemljišč je razdeljena na rekreacijska območja za sprehajanje, privatna obrežja, kmečka naselja, ribištvo in ekološko pomembna območja. Prav tako so površine namenjene turističnim centrom in gostinskim podjetjem.

Območje jezera je dosegljivo preko Celja z južne ali preko Vojnika z vzhodne smeri. Proti severu in zahodu ni nobenih ustreznih prometnih zvez. Do jezera je možen dostop s kolesom s smeri Celja in Vojnika. (Razvojno-programski načrt turističnega območja Šmartinskega jezera z zaledjem, 2005)

2.3 Obstoječe turistične zmožnosti Šmartinskega jezera

Regijo »Šmartinsko jezero« lahko označimo kot pokrajinsko privlačno, ki je sicer izkoriščena glede dnevnega turizma, veliko pomanjkljivosti pa je na področju ostale turistične infrastrukture. Jezero je priljubljeno ribičišče, najpogosteje pa ga obišejo pretežno izletniki iz bližnjega mesta Celje in sosednje okolice, na kar kažejo tudi rezultati ankete. Izpostaviti je treba tudi pomembno dejstvo in sicer pomanjkljivo kakovost vode, ki vpliva na slabo

uporabnost vode za kopanje. Tako je privlačnost jezera za vodne športe višja kot njegova uporabnost za kopanje.

Prednosti območja so številne: že sama pokrajina je privlačna, jezero je na atraktivni lokaciji v bližini mesta Celje, nudi neokrnjeno naravo, je prometno dostopno in dobro vezano na prometne priključke, v okolici ni ogromnih poselitev, v bližini so toplice Dobrna. Posebej primerno je za izletniški turizem in za razvoj kmečkega turizma, prav tako doživljajskega turizma, ima pustolovski značaj, npr. adrenalinski park.

Ob jezeru pa ni skoraj nobenih možnosti uživati hrano v primernem gostinskem lokalu, ni sanitarij in zanimivih naprav, ki bi pritegnile goste. Tudi prenočitvene zmožnosti so zelo omejene in so na voljo v Celju ali v 20 minut oddaljenih toplicah Dobrna. Prav tako ni ponudbe v primerih slabega vremena in zimskega turizma.

3 RAZISKOVALNI DEL

3.1 Hipoteza

Glavni namen raziskovalne naloge je razčleniti pristočasne dejavnosti, ki jih ponuja Šmartinsko jezero, ugotoviti namen obiska in zadovoljstvo obiskovalcev jezera z obstoječo infrastrukturo, analizirati in povprašati po predlogih in željah za prihodnji razvoj med anketiranci.

Izhajale smo iz programa, ki je bil narejen na Mestni občini Celje z naslovom Razvojno-programski načrt turističnega območja Šmartinskega jezera z zaledjem. V poročilu so narejene strokovne podlage za strategijo prostorskega razvoja območja Šmartinskega jezera. Namen projekta je, tako piše v poročilu, razvoj turističnih proizvodov ter športnih, rekreacijskih in drugih pristočasnih dejavnosti ob upoštevanju vseh omejitvenih dejavnikov, ki izhajajo iz okolja, oživitve podeželskega zaledja, ki zajema tudi ureditev infrastrukture, spodbujanje sonaravnega kmetovanja, spodbujanje dodatnih in dopolnilnih dejavnosti na kmetijah ter izobraževanje, promocija, ohranjanje in zagotavljanje delovnih mest in dohodka za kmetije. (Razvojno-programski načrt območja Šmartinskega jezera z zaledjem, 2005)

Ob branju in razumevanju poročila smo ugotovile, da je program zastavljen na široko in se bo območje zelo razvilo. Veliko dejavnosti se bo razširilo, povečalo, območje se bi naj v prihodnjih letih razvilo v pravo turistično območje.

Tako smo v raziskovalni nalogi, predvsem s pomočjo anketnega lista poskušale potrditi cilje, zastavljene v poročilu, ali jih tudi dopolniti.

Cilj naloge je odgovoriti na naslednja vprašanja oz. probleme:

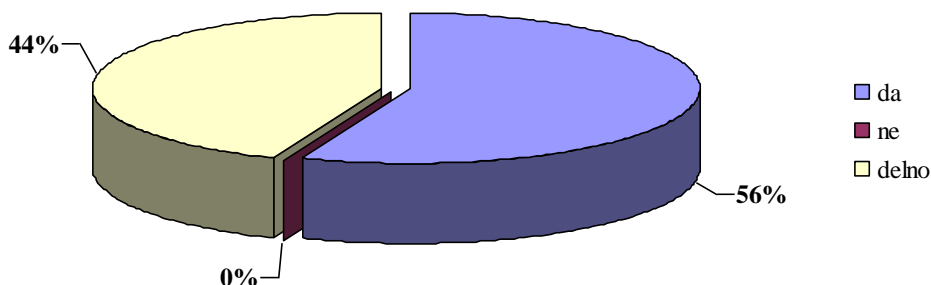
- a) Kako zanimivo se obiskovalcem zdi Šmartinsko jezero in kako pogosto ga obiščejo?
- b) Kako dobro obiskovalci poznajo obstoječe pristočasne dejavnosti na in ob jezeru?
- c) Ugotoviti najpogostejše vzroke obiska jezera?
- d) Kako in ali sploh turistične agencije predlagajo turistične aktivnosti na in ob Šmartinskem jezeru?
- e) Kakšne so pobude in želje anketirancev za prihodnji razvoj Šmartinskega jezera?
- f) Kakšno je mnenje o celovitem turističnem razvoju območja?

Za namen raziskave smo obiskale **15** turističnih agencij in turističnih ponudnikov iz Celja in jim ponudile anketo. Anketirale smo **85** posameznikov, naključnih obiskovalcev Šmartinskega jezera. Anketi se nahajata kot prilogi na koncu naloge.

3.2 Analiza anketnih vprašalnikov

3.2.1 Rezultati anketiranja turističnih agencij in ponudnikov z interpretacijo

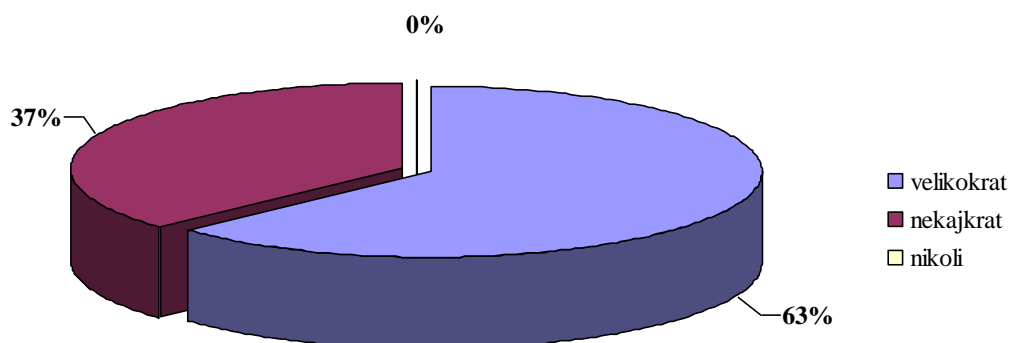
1. Ali menite, da je Šmartinsko jezero s svojo okolico zanimiv turistični cilj?



Graf 1.1: deleži odgovorov na vprašanje

Med anketiranimi jih je 56 % menilo, da je Šmartinsko jezero zanimiv turistični cilj, medtem ko jih 43 % meni, da je le delno zanimiv. Pomembno se zdi, da jih več kot pol meni, da v jezeru vidijo dober turistični potencial. Nihče pa ne odgovarja, da Šmartinsko jezero ni zanimiv turistični cilj.

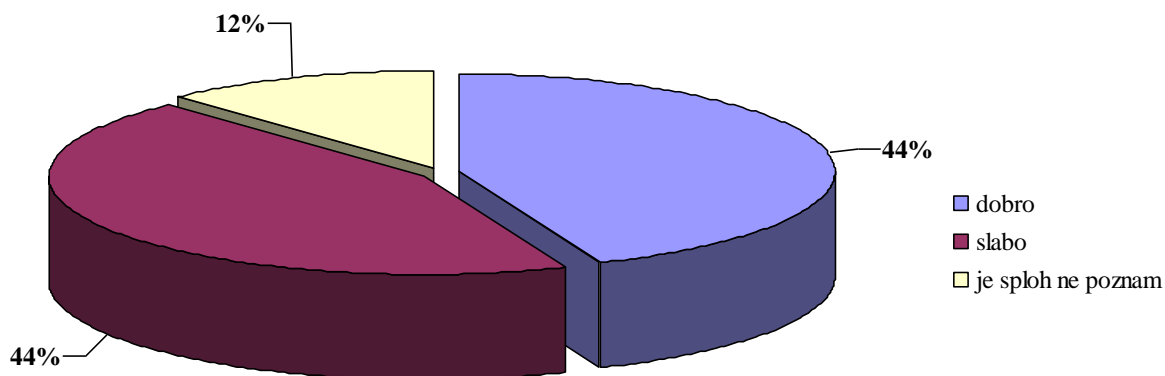
2. Kako pogosto bi svojim gostom priporočili obisk Šmartinskega jezera?



Graf 1.2: deleži odgovorov na vprašanje

Večji odstotek anketiranih turističnih agencij bi priporočil svojim gostom obisk Šmartinskega jezera, nobena agencija tega ne bi storila nikoli, kar je dobra spodbuda.

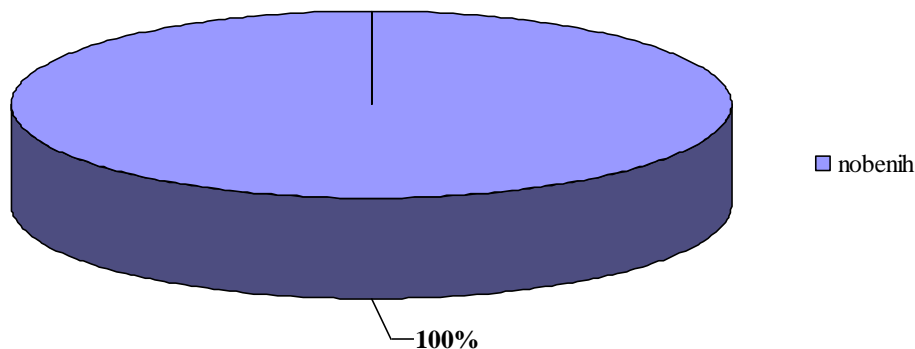
3. Kako dobro sami poznate turistično ponudbo Šmartinskega jezera?



Graf 1.3: deleži odgovorov na vprašanje

Prepoznavnost ponudbe na in ob Šmartinskem jezeru je slaba, verjetno je trenutna ponudba premalo zanimiva, da bi pritegnila goste.

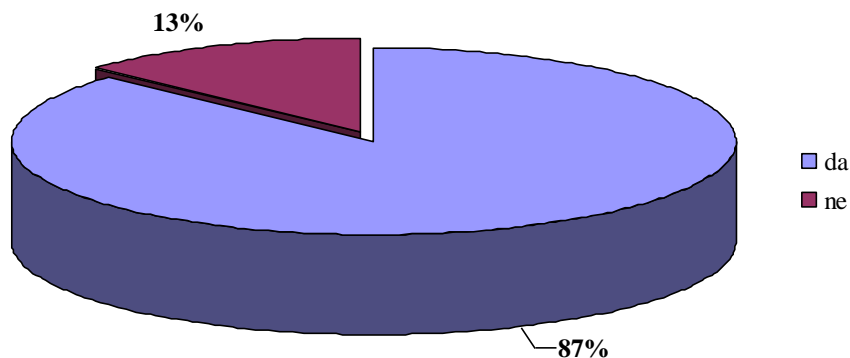
4. Katere prireditve ali izlete na območju Šmartinskega jezera imate v svoji ponudbi?



Graf 1.4: deleža odgovorov na vprašanje

Nobena turistična agencija posebej ne trži prireditev. Omenjen je bil samo »Zorbing«, ki se je dogajal lani od maja do oktobra, informacije o tem pa se najdejo na spletu.

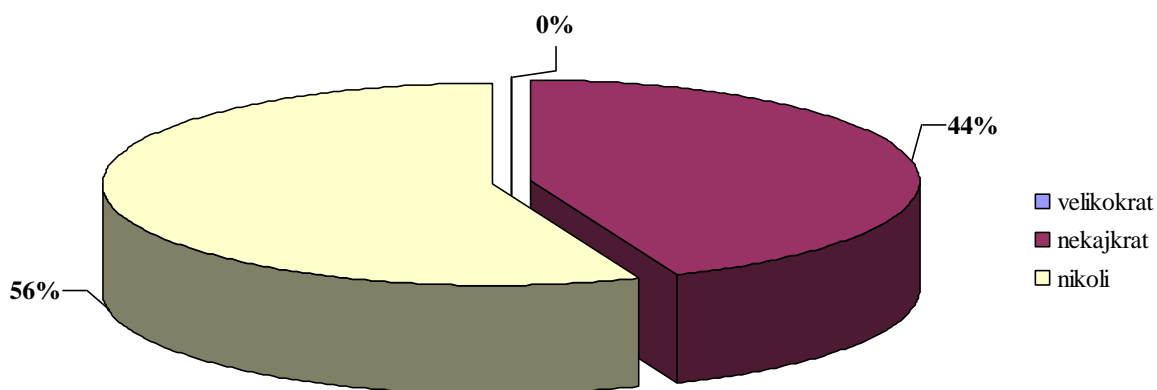
5. Poznate načrt Mestne občine Celje o razvoju turističnega območja Šmartinsko jezero z zaledjem oz. ste zanj že slišali?



Graf 1.5: deleži odgovorov na vprašanje

Več kot tri četrtine anketiranih turističnih agencij in ponudnikov pozna načrt razvoja ali so zanj slišali.

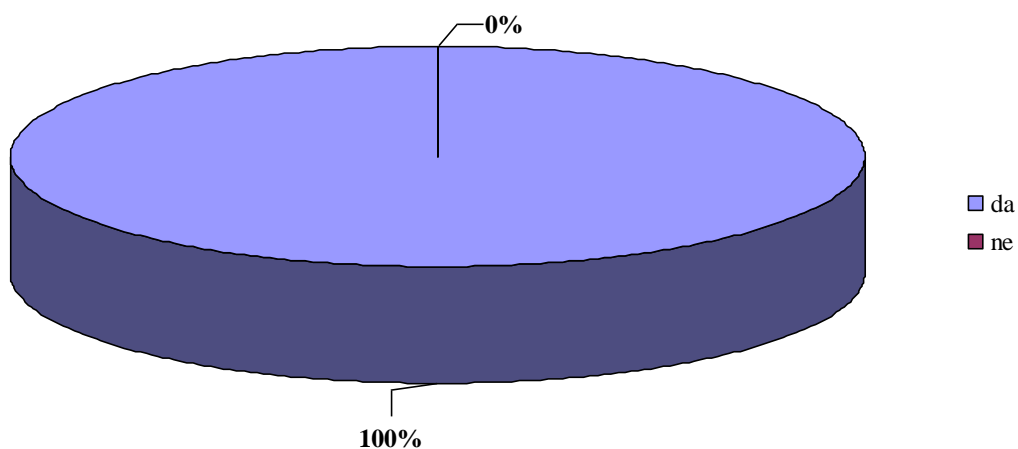
6. Ali turisti povprašajo po možnostih izletov na Šmartinsko jezero?



Graf 1.6: deleži odgovorov na vprašanje

Tisti, ki povprašajo za možnosti izletov, so v manjšini. Gre za posamezne skupine turistov, šolskih otrok in mladine, ki priredijo kakšen krajši izlet z možnostjo vožnje po jezeru ali piknika ob jezeru.

7. Bi pogosteje ponudili turistično ponudbo na Šmartinskem jezeru turistom, če bi se območje razvilo v smeri razvoja, kot je predvideno?

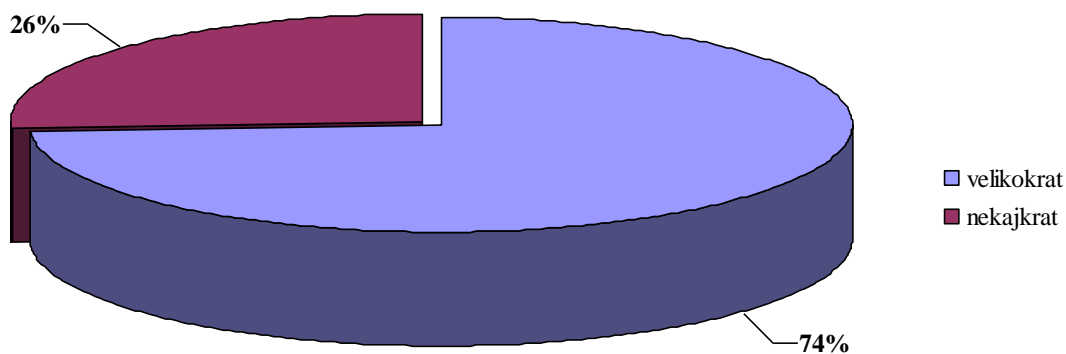


Graf 1.7: deleža odgovorov na vprašanji

Sam podatek pove: turističnim ponudnikom se zdi območje privlačno in zanimivo za trženje.

3.2.2 Rezultati anketiranja naključnih obiskovalcev z interpretacijo

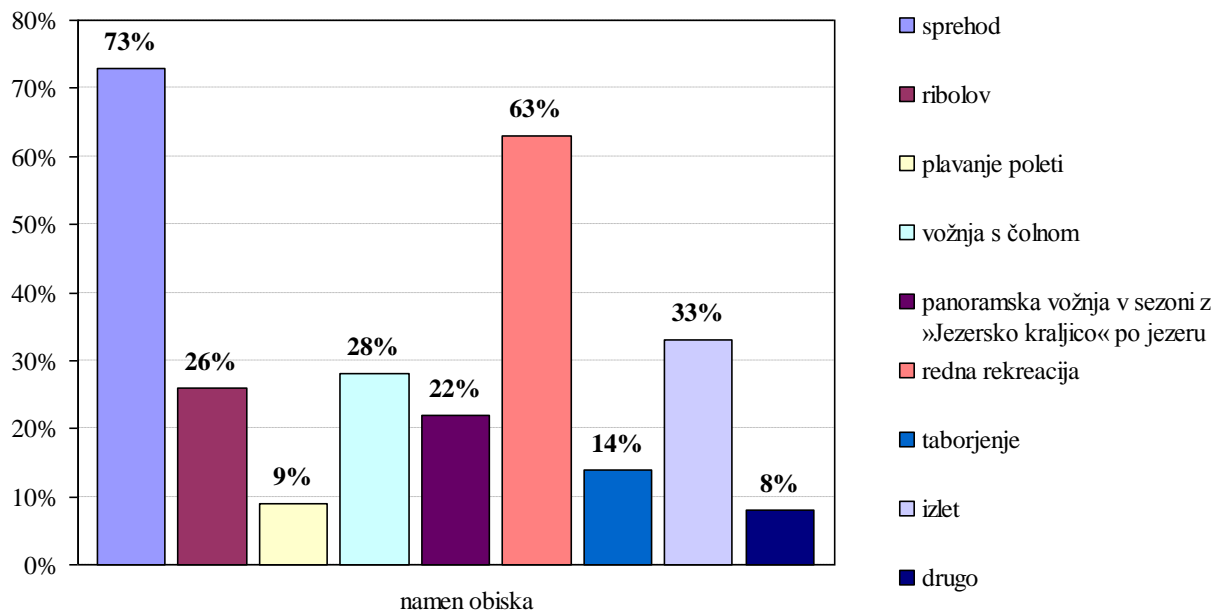
1. Kako pogosto obiščete Šmartinsko jezero?



Graf 2.1: deleža odgovorov na vprašanje

Skoraj dobra tretjina anketirancev je redna obiskovalka Šmartinskega jezera.

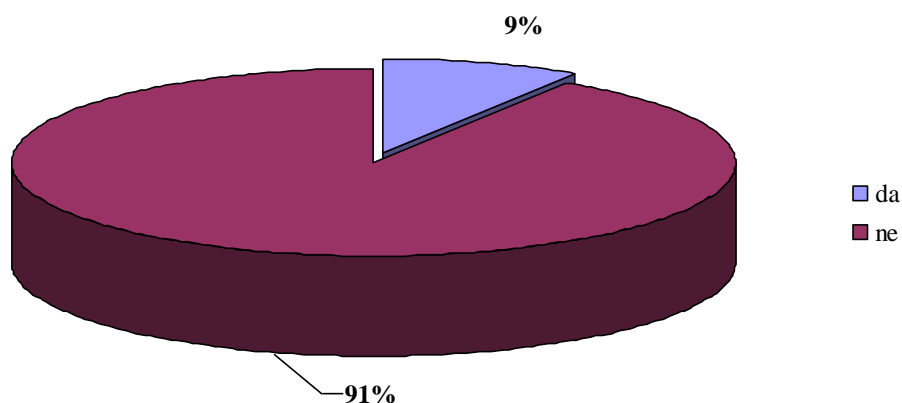
2. Namen vašega obiska je (več možnih odgovorov):



Graf 2.2: deleži odgovorov na vprašanje

Najpogostejši razlog obiska Šmartinskega jezera je sprehod ob obrežju jezera, sledi izvajanje redne rekreacije, kjer je v ospredju tek. Izleti so enodnevni, predvsem v času poletja, kjer je povezava s pikniki ali vožnjo z ladjo Jezerska kraljica. Tudi ribolov je pogost vzrok obiska jezera. Med drugimi nameni obiska jezera je v spomladanskem času nabiranje regrata.

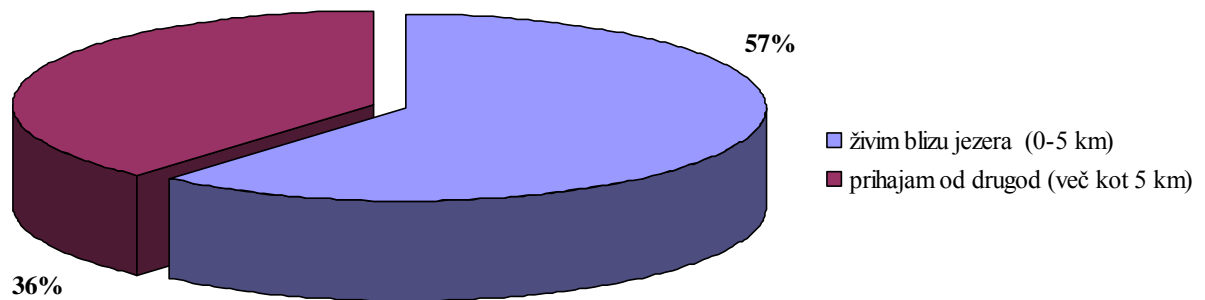
3. Se poleti kopate v jezeru?



Graf 2.3: deleža odgovorov na vprašanje

Več kot 90 odstotkov vprašanih se v jezeru ne kopa, zaradi velike onesnaženosti jezera in tudi zaradi velikih rib, ki plavajo v jezeru.

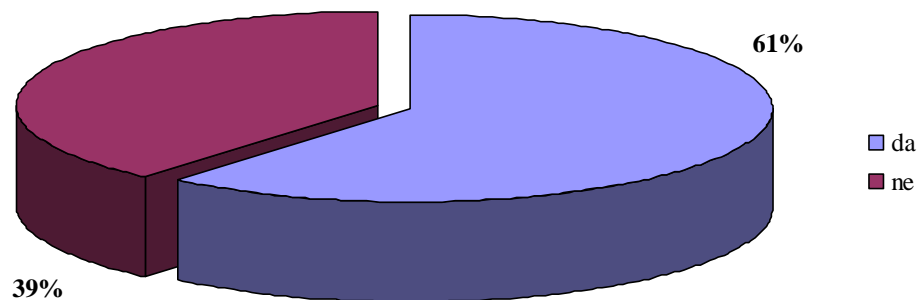
4. Oddaljenost od jezera:



Graf 2.4: deleža odgovorov na vprašanje

Glede na odgovore, kateri so najpogostejši vzroki obiska jezera in oddaljenostjo od jezera, je tistih obiskovalcev, ki živijo v neposredni bližini jezera največ. Največ med njimi jih hodi na sprehode ob jezeru.

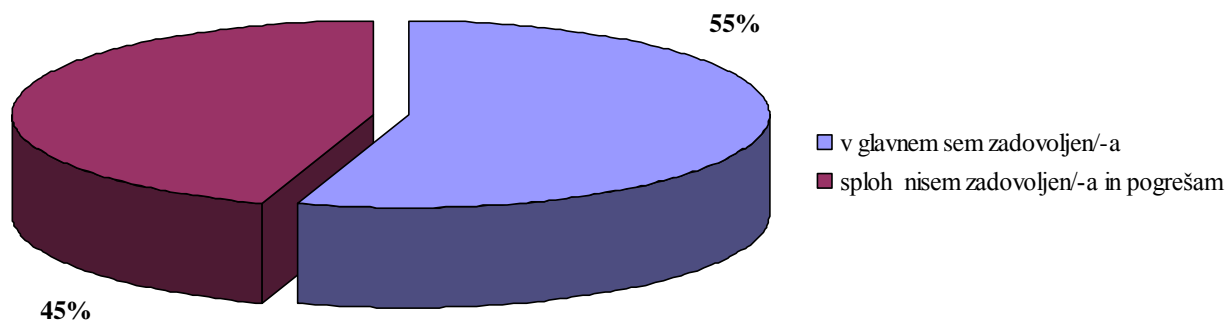
5. Se ukvarjate s športom, ki ga lahko izvajate na območju Šmartinskega jezera?



Graf 2.5: deleži odgovorov na vprašanje

Med športnimi dejavnostmi se največ anketirancev odloči za tek (45 %), sledi kolesarjenje (23 %), ribolov (42 %), hitra hoja (15 %) in v manjših deležih še hokej na ledu pozimi in čolnarjenje.

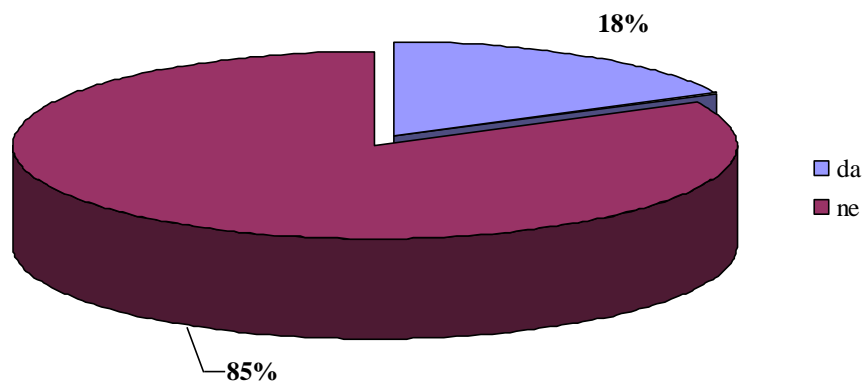
6. Kako ste zadovoljni s trenutno gostinsko ponudbo?



Graf 2.6: deleža odgovorov na vprašanje

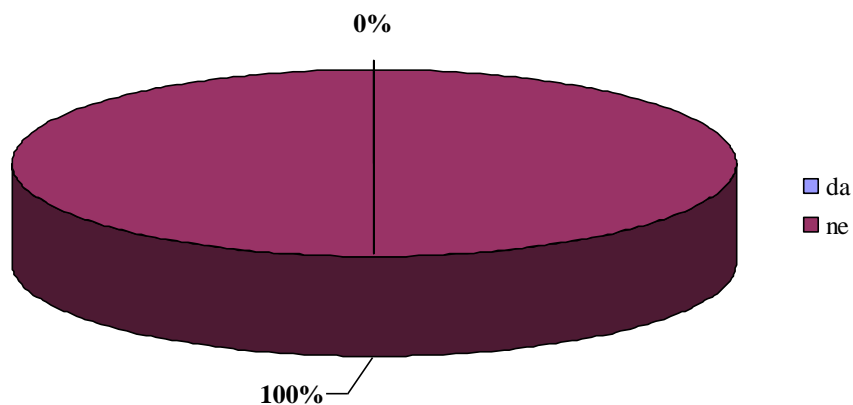
Med tistimi, ki s trenutno ponudbo niso zadovoljni so se najpogostejši odgovori na to, kaj pogrešajo ponavljali. Obiskovalci pogrešajo oziroma si želijo boljše turistično ponudbo, več gostinskih lokalov s pestro ponudbo, lokal s sladoledom, boljše in čisto postrežbo, trgovine s sladkarijami.

7. Poznate stalne dejavnosti ali druge prireditve (npr. športne), ki se izvajajo na ali ob jezeru?



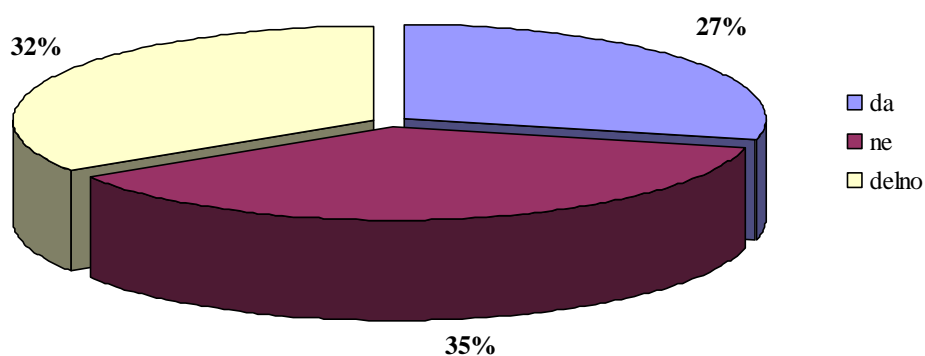
Graf 2.7: deleža odgovorov na vprašanje

Samo sedemnajst anketirancev se je spomnilo, da organizirajo prireditve in sicer tek in pa ti. Zorbing, pa tudi ribolov.

8. Ali obstajajo aktivnosti, ki so namenjene posebej otrokom in mladostnikom?

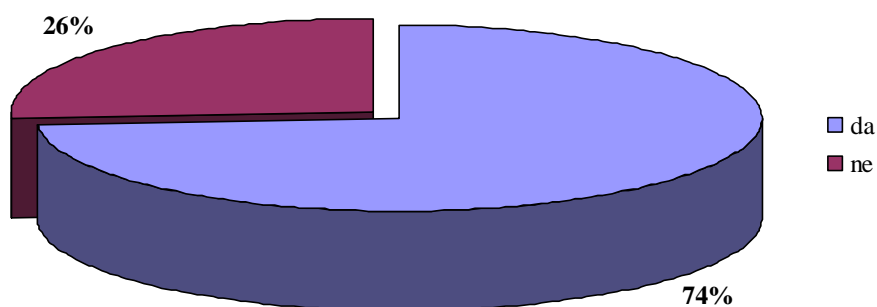
Graf 2.8: deleža odgovorov na vprašanje

Otrokom in mladostnikom ni namenjen poseben prostor in nobenih aktivnosti na in ob jezeru.

9. Poznate načrt, ki so ga pripravili na Mestni občini Celje o razvoju turističnega območja Šmartinsko jezero z zaledjem ali ste zanj slišali?

Graf 2.9: deleži odgovorov na vprašanje

Skoraj tri četrtine anketirancev pozna ali je že slišalo za načrt razvoja preko časopisov ali drugih medijev.

10. Če da, ali se vam zdi zanimiv?

Graf 2.10: delež odgovora

Vsi, ki so odgovorili z da, pozitivno gledajo na celovit razvoj in se jim zdi zanimiv.

11. Vaši predlogi za prihodnji razvoj (dobesedni prepis najpogostejših odgovorov):

- razvoj celovitega turističnega naselja;
- prireditve in festivali;
- čisto okolico;
- čisto jezero;
- zaščiteno jezero z ograjo;
- več kolesarskih in poti za hojo;
- različna športna tekmovanja;
- otroški kotički;
- čisto naravo;
- hotel;
- trgovinice.

4 ZAKLJUČEK

V raziskovalni nalogi smo ugotovile, da je Šmartinsko jezero zanimiv turistični cilj in ga kot zanimivega vidijo tudi turistični ponudniki iz Celja. Več kot pol turističnih ponudnikov bi Šmartinsko jezero priporočilo svojim gostom, kar je zelo pozitivno. Kljub vsemu, da je trenutna turistična ponudba slabša, saj turistične agencije ne tržijo posebej prireditev, ki bi se dogajale ob ali na jezeru, pa je pričakovati v prihodnje boljše situacijo. Tako je ob veliki podpori projektu pričakovati donosen posel tudi za turistične ponudnike.

Tudi rezultati ankete med naključnimi obiskovalci so pokazali, da zelo pogosto obiščejo Šmartinsko jezero (po celjsko Šmarjak) zaradi sprehodov, teka, ribolova, redne rekreacije, izletov. Te pristočasne dejavnosti so pa tudi skoraj edine, ki so na tem območju zastopane. Drugih možnosti pravzaprav ni. Tudi otrokom in mladini ni namenjenih nobenih posebnih površin. Veliko pomanjkljivosti je tudi na področju gostinske ponudbe.

Glede na zasnovan projekt prihodnjega razvoja Šmartinskega jezera kot celovitega turističnega območja, pa je tudi večina anketiranih obiskovalcev mnenja, da je to potrebno in dobro za razvoj.

5 VIRI

Elektronski viri:

- www.celje.si
- <http://www.ribiskadruzina-celje.si/>
- http://sl.wikipedia.org/wiki/%C5%A0martinsko_jezero

Priloge:

- vprašalnik za turistične agencije in turistične ponudnike
- vprašalnik za naključne obiskovalce jezera

Anketni vprašalnik (za turistične agencije in ponudnike)

ANALIZA DEJAVNOSTI NA IN OB ŠMARTINSKEM JEZERU

1. Ali menite, da je Šmartinsko jezero s svojo okolico zanimiv turistični cilj?

- a) da
- b) ne
- c) delno

2. Kako pogosto bi svojim gostom priporočili obisk Šmartinskega jezera?

- a) velikokrat
- b) nekajkrat
- c) nikoli

3. Kako dobro sami poznate turistično ponudbo Šmartinskega jezera?

- a) dobro
- b) slabo
- c) je sploh ne poznam

4. Katere prireditve ali izlete na območju Šmartinskega jezera imate v svoji ponudbi?

- a) _____
- b) Nobenih

5. Ali turisti povprašajo po možnostih izletov na Šmartinsko jezero?

- a) velikokrat
- b) nekajkrat
- c) nikoli

6. Poznate, ali ste slišali za načrt, ki so ga pripravili na Mestni občini Celje o razvoju turističnega območja Šmartinskega jezera z zaledjem?

- a) da
- b) ne
- c) delno

7. Bi pogosteje ponudili turistično ponudbo na Šmartinskem jezeru turistom, če bi se območje razvilo v smeri razvoja, kot je predvideno?

- a) da
- b) ne

Anketni vprašalnik za naključne obiskovalce

ANALIZA PROSTOČASNIH DEJAVNOSTI NA IN OB ŠMARTINSKEM JEZERU

1. Kako pogosto obiščete Šmartinsko jezero?

- a) velikokrat
- b) nekajkrat

2. Namen vašega obiska je:

- a) sprehod
- b) ribolov
- c) plavanje poleti
- d) vožnja s čolnom
- e) panoramska vožnja po jezeru
- f) redna rekreacija
- g) taborjenje
- h) izlet
- i) drugo _____

3. Se poleti kopate v jezeru?

- a) da
- b) ne

4. Oddaljenost od jezera:

- a) živim blizu jezera (0-5 km)
- b) prihajam od drugod (več kot 5 km)

5. Se ukvarjate s športom, ki ga lahko izvajate na območju Šmartinskega jezera?

- a) da
- b) ne

6. Kako ste zadovoljni s trenutno gostinsko ponudbo?

- a) v glavnem sem zadovoljen
- b) sploh nisem zadovoljen in pogrešam _____

7. Poznate stalne dejavnosti ali druge prireditve (npr. športne), ki se izvajajo na ali ob jezeru?

- a) da
- b) ne

8. Ali obstajajo aktivnosti, ki so namenjene posebej otrokom in mladostnikom?

- a) da
- b) ne

9. Poznate, ali ste že slišali za načrt, ki so ga pripravili na Mestni občini Celje o razvoju Šmartinskega jezera?

- a) da
- b) ne
- c) delno

10. Če da, ali se vam zdi zanimiv?

- a) da
- b) ne

11. Vaši predlogi za prihodnji razvoj:
