

LOGARSKA DOLINA - (NE)IZKORIŠČENA PRILOŽNOST

Mentor: Vida Strašek Čokl

SŠGT

Celje, 2005

Avtorici:

Katarina Ježovnik

Kristina Praznik

Drugi letnik

IZVLEČEK

Lepote Logarske doline so pričeli odkrivati v 19. stol. Najprej zemljemerci in botaniki, kasneje pa se že pojavi planinstvo s turističnimi in rekreativnimi cilji. Logarska dolina je svoja najlepša leta preživljala do 60. in 70. letih, potem pa se je obisk gostov začel zmanjševati.

Veliko ljudi, živečih v dolini, je spoznalo, da je možnost zaslužka v Logarski dolini velika.

Zaradi tega so nastajale najrazličnejše zamisli o turizmu v Logarski dolini. Še pred nekaj leti so mislili, da je potrebno dolino »narediti« tako, da bo prihajalo vanjo veliko število ljudi finančno močnejšega sloja.

Rezultati ankete pa so pokazali, da Logarsko dolino pozna 70 odstotkov anketiranih dijakov srednje šole. Obiskovalci lahko v Logarski dolini uživajo v lepoti narave ter si ogledajo razne znamenitosti.

Z nalogo sva tudi dokazali, da je Logarska dolina ena najlepših ledeniških dolin v Sloveniji, na ogled pa nam ponuja veliko naravnih znamenitosti.

ZAHVALA

V izdelavo najine naloge sva vložili veliko truda in svojega prostega časa. Pri tem so nama pomagali različnih ljudje. Ob predstavitvi se za pomoč zahvaljujema g. Franciju Plesnik za pomoč pri intervjuju in za material, Turistično informacijskem centru za koristne informacije in literaturo. Zahvaljujema se tudi gostilničarki v gostišču Firšt, ki nama je pomagal pri problemu z izkoriščanjem Logarske doline.

Pri izdelavi naloge se zahvaljujema g. Urošu Vrbanu, za pomoč pri slikovnem gradivu, ge. Nataši Maček in ge. Lari Lipovec za prevod v nemščino in angleščino, ge. Natali Borinc za lektoriranje najine raziskovalne naloge in vsem anketirancem. Zahvaljujema se ge. Vidi Strašek Čokl, ki nama je pomagala uspešno prebroditi težave, na katere sva naleteli pri nastajanju raziskovalne naloge.

Zahvaljujema pa se tudi ge. ravnateljici, ki je omogočila raziskovalno dejavnost in vsem profesorjem za njihovo strpnost.

PODATKI O NALOGI

Najina raziskovalna naloga obsega 50 strani

Priloge:

- anketni vprašalnik
- intervju
- povzetek v nemškem jeziku
- povzetek v angleškem jeziku

KAZALO

I. Uvod

II. Teoretična osvetlitev raziskovalnega problema

2.1 Logarska dolina kot geografski prostor

2.2 Logarska dolina kot življenjski prostor

2.3 Naravnogeografske členitve Slovenije

3. Naravnogeografske značilnosti

3.1 Relief

3.2 Rastlinstvo

3.3 Živalstvo

3.4 Podnebje

4. Družbenogeografske značilnosti

4.1 Naselja

4.2 Promet

4.3 Turizem

4.4 Krajinski park Logarska dolina

4.5 Pot po Logarski dolini

III. EMPIRIČNI DEL

1. Opredelitev raziskovalnega problema

2. Hipoteze

3. Način raziskave

3. 1 Raziskovalne metode

3. 2 Osnovna populacija

3. 3 Poročilo o raziskovanju

IV. Rezultati

- 1. Rezultati anket**
- 2. Intervjuji**

V. Zaključne misli

VI. Viri in literatura

VII. Priloge

I. UVOD

Sva dijakinji 2. letnika srednje šole v Celju. Odločili sva se, da bova v šolskem letu 2004/05 izdelali raziskovalno nalogo s področja geografije. Idejo za vsebino raziskovalne naloge je dala Kristina, ker prihaja iz Zgornje Savinjske doline, natančneje iz Ljubnega ob Savinji. Njeni ideji pa se je pridružila še sošolka Katarina. Za pomoč pri raziskovalni nalogi sva zaprosili tudi gospo profesorico za geografijo.

Najprej sva se napotili v Logarsko dolino z namenom zbrati čimveč informacij in uporabnega materiala. Pri tem sva obiskali Turistično informativni center Logarske, d. o. o., hotel Plesnik ter kmetijo Logar. Objekte in njihovo okolico sva tudi fotografirali in s fotografijami popestrili najino raziskovalno nalogo. S prvimi težavami pa sva se srečali ob koncu sezone, saj so se zaprli za najino delo pomembni objekti.

Pri raziskovalni nalogi sva se osredotočili predvsem na naravno geografske značilnosti, kot so relief, podnebje, živalstvo in rastlinstvo. Seveda pa sva upoštevali tudi družbeno geografske značilnosti. Najbolj sva pri tem izpostavili turizem in njegovo pogojenost z naravnimi danostmi v Logarski dolini. Takšno delo je zahtevalo opazovanje pojavov, procesov, raziskovanje na terenu ter delo z literaturo.

Empirični del naloge predstavljajo ankete in intervjuji. Dijakom najine šole sva razdelili ankete o poznavanju Logarske doline. Namen anketiranja je bil predvsem ugotoviti dejansko stanje oz. sliko, ki jo imajo dijaki o Logarski dolini. Z intervjuji domačinov, ki na tak ali drugačen način živijo in delajo v Logarski dolini, pa sva želeli zbrati čimveč informacij za nadaljnje raziskovanje. Pregledali sva ves material oziroma prospekte in zanimalo naju je, v kolikšni meri so predstavljene naravne znamenitosti. Najin namen je bila izdelava karte z naravnimi znamenitostmi Logarske doline.

II. TEORETIČNA OSVETLITEV RAZISKOVALNEGA PROBLEMA

2.1 Logarska dolina kot geografski prostor

Geografija je veda o zemeljskem površju oziroma natančneje o zemeljski površinski sferi.

Ugotavlja razširjenost, vplive in medsebojno soodvisnost tistih naravnih in družbenih pojavov, ki sodelujejo pri oblikovanju zemeljske površinske sfere kot celote ali njenih posameznih delov.

Pri geografskem raziskovanju prostora, kot je Logarska dolina, sva poskušali ugotoviti, kateri in kakšni so pojavi, ki na nek način kažejo odvisnost od značaja površja, ter kako in zakaj so takšni, tako povezani med seboj in z določenim ozemljem.

Zemeljsko površje pojmuje kot poseben del zemeljske oble, kjer se stikajo tri sfere: trda zemeljska skorja ali litosfera, vodovje ali hidrosfera in ozračje ali atmosfera. Znotraj teh treh sfer so se razvili različni življenjski pojavi: rastlinstvo, živalstvo in nenazadnje človeška družba. Iz teh razlogov lahko povsem upravičeno govorimo še o četrti sferi, ki se uveljavlja na zemeljskem površju - o biosferi. Za vse te štiri sfere je značilno, da ne obstojajo ločeno vsaka zase, temveč so tesno povezane, se prepletajo in medsebojno součinkujejo. Zaradi te tesne soodvisnosti vseh štirih sfer ali ovojev označujemo območje prepletanja in učinkovanja z enotnim mazivom - geosfera. Z geosferskim okoljem označujemo tisti materialni svet, v katerem živi in deluje že več tisočletij človeška družba. Ne glede na to, da smo ljudje sami sestavni del narave, pripada človeški družbi funkcija glavnega in zavestnega preoblikovalca narave.

2. 2 Logarska dolina kot življenjski prostor

Lepote Logarske doline so pričeli odkrivati v 19. stol. Najprej zemljemerci in botaniki, kasneje pa se že pojavi planinstvo s turističnimi in rekreativnimi cilji. V tem času se začno razvijati številni gorski vodniki, kar vpliva na začetek organizirane turistične ponudbe.

Logarska dolina je svoja najlepša leta preživljala do 60. in v 70. letih, ko se je obisk gostov zmanjševal. Čeprav je vzrokov za nazadovanje več (slaba kmečka politika, zatiranje privatne ponudbe) so ljudje enostavno izgubili motiv, saj je lažje preživeti z izkoriščanjem gozda.

Veliko ljudi, živečih v dolini, je spoznalo, da je možnost zaslužka v Logarski dolini velika. Zaradi tega so nastajale najrazličnejše zamisli o turizmu v Logarski dolini. Še pred nekaj leti so mislili, da je potrebno dolino »narediti« tako, da bo prihajalo vanjo veliko število ljudi finančno močnejšega sloja. To je tudi pomenilo, da bi morali začeti graditi hotele z visoko kategorijo... V zadnjem času pa, ko je na pohodu zeleni turizem, so se pričeli zavedati, da bi to pripeljalo Logarsko dolino le v pogubo.

»Robanov travnik, Log in Plest

in gore vam ostanem zvest!

Prijazno glejte za menoj!

Solčava moja, naj ostanem Tvoj!

Z Bogom hčere stare matere, mogočne Slave;

košata Radoha, visoka Ojstrica,

gorata Rinka in robata Olšova!

Povzdigajte Slovincem bistre glave,

naj bodo vrli sini Slave!«

Anton Martin Slomšek

2.3 Naravnogeografske členitve Slovenije

Značaj naravnogeografskih členitev je v primerjavi z družbenogeografskimi mnogo bolj stalen. Precejšnja razčlenjenost je posledica dejstva, da se ravno na ozemlju naše države stiskajo štirje pomembni evropski tipi: alpski, panonskopodonovski, dinarsko-kraški in primorsko-sredozemski. (Ilešič, 1956)

Regionalizacija je specifično opravilo, katerega namen je oblikovanje regij oziroma ozemlja, ki ga povezujejo podobne ali celo iste značilnosti.

Če jo izvedemo na podlagi določene prevladujoče prvine, govorimo o specifični, če pa je izvedena na podlagi medsebojnega prepletanja več prvin, govorimo o splošni regionalizaciji.

Vsaka regija je edinstvena in enkratna na svetu, kar izražamo z zapisovanjem njenega imena z veliko začetnico (Gams, 1984). Vendar je v osnovi problematično poimenovanje regij zaradi prehodnosti regij in razmejitve med njimi. Pojem čiste naravne regije je postal močno nerealen, abstrakten. Človek je že skoraj povsod tako močno posegel v naravno okolje, da lahko določeno regijo obravnavamo kot naravno le tako, da si predstavljamo, kakšna je bila pred preoblikovalnimi posledicami človeške dejavnosti.

Hierarhični sistem regionalizacij sloni na naslednji gradaciji: primarne makroregije, mezoregije in mikroregije ter sekundarne submakroregije, submezoregije in submikroregije (Natek, 1994)

3. NARAVNOGEOGRAFSKE ZNAČILNOSTI

3.1 Relief

Logarsko dolino je igranje narave ustvarilo globoko v osrčju Savinjskih Alp, natančneje Kamniško - Savinjskih Alp. Logarska dolina je alpska ledeniška dolina, ki so jo v geološki preteklosti preoblikovali številni ledeniki. Današnjo podobo Logarske doline pa je ustvaril ledenik v zadnji ledeni dobi pred približno 2 milijonoma let. Kamnine v Logarski dolini so predvsem mezozojske starosti. Prevladuje bolj ali manj odporen apnenec, ki se prepleta z laporjem, peščenjakom in skrilovcem (niso najbolj odporne kamnine). Vzrok za nastanek široke Logarske doline niso kamnine, ampak tektonsko delovanje, predvsem prelomi, ki imajo smer kot Logarska dolina. Osnovno obliko so najverjetneje dali prelomi na obeh robovih, med katerimi se je prostor najgloblje pogreznil. Dno doline, kakršno je danes, je rezultat pleistocenske poledenitve in erozijskega delovanja reke Savinje. Dolina je dolga 7 kilometrov, široka pa okoli 250 metrov. Delimo jo na tri dele : - spodnji del se imenuje LOG,

- srednji del se imenuje PLEST,
- zgornji del pa se imenuje KOT.

Za Log in Plest so značilne travnate zelenice, medtem ko je Kot pretežno poraščen z gozdom. Po gozdu daleč naokoli odmeva šumenje slapa Rinke.

Logarska dolina privlači veliko ljudi, in sicer tako tujce kot domačine. Znana je predvsem po naravnih znamenitostih, prvobitnosti okolja. Kmetije so skozi čas ustvarjale kulturno pokrajino. V tem prečudovitem zelenem okolju pa najdemo tako sožitje med človekom in naravo kot le redkokje.

Zaradi omenjenih vrednot je bila Logarska dolina leta 1987 razglašena za krajinski park. Svojo priljubljenost gradi na trajnostnem razvoju ter na kakovosti turistične ponudbe. Zaradi čudovite lege predstavlja idealno izhodišče za številne izlete v vrhove Savinjskih Alp.

Pot po Logarski je naravoslovno etnografska pot, ki vodi skozi prelepe koticke ohranjene zelene narave krajinskega parka. Številne naravne znamenitosti ob poti pritegnejo pozornost turistov.

Pot pa je namenjena tudi zbliževanju ljudi z naravo. Za pot si turisti lahko najamejo tudi vodnika

ali inženirja gozdarstva v podjetju Logarska, d. o. o ali v turistično informativnem centru nasproti hotela Plesnik.

3. 2 Rastlinstvo

Velik del Logarske doline prekrivajo obširni gozdovi, predvsem mešani in bukovi, včasih se pojavi tudi iglasti gozd. Na Menini je čutiti močan termofilni-ilirski vpliv, ki po dolini pojenja. Na apnenčastih pobočjih in alpskih vrtačah Menine je razširjen preddinarski gozd z bukvijo in javorjem, ponekod se pojavi še polžarka in dlakav lepen, drugod pa se pojavijo različni tipi bukovega gozda. Tu so tudi nekateri ilirski florni elementi: dišeči teloh, trilstna vetrnica, širokolistna graščica, velika mrtva kopriva, kranjska lilija in smrdljivka. Te rastline se pojavljajo na južnih pobočjih gora. Seveda so tu še tipične alpske vrste: alpski pelin, mlečnobeli oklep, peteroprstik. Tu najdemo tudi veliko bukovo-jelovega gozda. Posebej na strmih skalnatih pobočjih pa je izrazita termofilna združba črnega gabra in mokovca. Pravi smrekovi gozdovi so predvsem na vzhodnih in severnih pobočjih planin, najpogosteje sta v združbi smrekov gozd s šašuljico in smrekov gozd z lepenom. V srednjem delu doline in na pobočju Komna pa so razviti kisloljubni bukovi gozdovi z gozdno belkico. V zgornjem delu doline se na pobočjih pojavlja pogosti alpski bukov gozd s trilstno vetrnico, ki v višjih legah vsebuje vse več macesna. Na velikih površinah so gozdovi iskrčeni – nastale so kmetije, zaselki, obdelovalne površine, travniki, pašniki. Na travnikih, ki ležijo nižje, prevladuje združba zlatega ovsenca, na višje ležečih travnikih najdemo pisano vilovino in vednozeleni šaš. Pašniki so tudi še v gozdnem pasu (Menina, Raduha), ki nudi dobro pašo. Gozdna meja je približno na 1600 metrov, nad to višino se začne visokogorski svet, kjer je obširno območje ruševja ali pritlikavega bora, med ruševjem pa najdemo posamezne drevesne vrste : macesen, samotni viharnik, ponekod tudi kakšno smreko, jerebiko, vrbo. Flora Logarske doline je izredno bogata, zanimiva in pestra. V Zgornji Savinjski dolini najdemo nekatere redke rastlinske vrste tiso, bodiko, zelenčka, alpski dvorednik. Na seznamu ogroženih rastlin v Logarski dolini so tiste, ki so najbolj opazne zaradi svoje lepote: lepi čeveljc, lepi jeglič ali avrikelj.

Drevesne vrste, ki jih najpogosteje najdemo, so :

- smreka (zelo prilagodljiva ne glede na okolje, dobro prenaša spremenljivo podnebje),

- jelka (med iglavci jo je najmanj, je pomembna drevesna vrsta, ki oblikuje jelove sestoje v nižjih predelih, v višjih predelih pa tvori jelov-bukov gozd),
- bukev (eden od prevladujočih listavcev),
- ostale drevesne vrste (ne zajemajo velikega deleža, lahko se prilagajajo različnim razmeram: rdeči bor, breza, kostanj, jesen, gorski javor).

3.3 Živalstvo

Živalski svet v Logarski dolini je prav gotovo eno izmed zanimivejših stvari, ki očarajo obiskovalce tega območja. V Logarski dolini se v najvišjih predelih najpogosteje pojavlja gams, ki je izrazito dnevna žival (Menina planina, Raduha, Olševa), opazimo lahko še muflona ter ponekod kozoroga. Srečamo lahko snežno krtico s sivim debelim kožuščkom in majhnim repom, ki se bistveno razlikuje od svoje dolinske sorodnice. Če ima obiskovalec srečo, lahko vidi planinskega zajca, lisico, kuno zlatico, veverico in podlasico. Nižje v jelovo-bukovem gozdu se zadržujejo jeleni, srnjaki, divji prašiči in včasih jazbeci. Bukov gozd je prebivališče gozdne voluharice, miši in rovke. Ob vodi se včasih pojavita povodna rovka in vidra. Ponoči pa lahko na nočnem pa lahko opazujemo ježa in jazbeca.

3.4 Podnebje

Logarska dolina leži na prehodu med sredozemskim in celinskim podnebjem, v gorah, ki jo obdajajo, pa je tudi alpsko podnebje. Glede na lokalne postaje je pri podnebjem treba upoštevati povprečje. V hladni polovici leta prevladuje slojevita oblačnost, ki je najpogostejša zjutraj. Zaradi megle je pozimi v povprečju 10 odstotkov manj sončne energije. Tukaj je letno med 100 in 150 snežnih dni. Najtoplejši meseci so junij, julij in avgust, ko je povprečna temperatura med 16 do 19 stopinj Celzija. Najhladnejši pa je kot povsod po Sloveniji januar s povprečnimi temperaturami med -8 do -1 stopinj Celzija. Največ padavin pade v Logarski dolini jeseni in pozimi. Povprečna letna količina padavin je med 1300 in 2500 milimetrov.

4. DRUŽBENOGEOGRAFSKE ZNAČILNOSTI

4.1 Naselja

Poselitev Logarske doline sega daleč nazaj v zgodovino v 11. stoletje. Prvi pisani viri so iz leta 1268. Ljudje so se naseljevali s severa, torej današnje Koroške, saj je bila prehodnost doline ob Savinji zaradi prepadnih sotesk težka in hkrati nevarna. Savinjo je bilo potrebno prebresti kar 20-krat.

4.2 Promet

Prometna povezanost Logarske doline z drugimi kraji je zelo slaba. Novo možnost prehoda pa nam ponuja novo odprt prelaz z Avstrijo Pavličevo sedlo. Promet predstavlja tudi hudo obremenitev okolja in ljudi. Pojavlja se problem divjega parkiranja na rodovitni privatni zemlji, divjega kampiranja in divjega kurjenja. Seveda pa za obiskovalci ostanejo kupi smeti, onesnažena voda, poškodovana trava in gozdna podrast. To škoduje živalim in vsej naravi.

4.3 Turizem

V krajinskem parku v Logarski dolini lahko preživite prosti čas v naravi na različne načine. Lahko odidete na izlet v Robanov ali Matkov kot, si ogledate Snežno jamo ali Potočko Zijalko. Če želite, lahko enostavno prehodite Logarsko dolino od začetka do izvira Savinje pri slapu Rinka, vmes pa se ustavite pri kakšni oglarski kopi. Lahko se vzpnete na različne

vrhove in njihove planinske kočice ali pa greste do izvira kisle vode po Panoramski cesti z razgledom na dolino. V Logarski dolini je organizirano tudi gorsko kolesarjenje, jahanje, streljanje z loki samostreli, odbojka na mivki, košarka, mali nogomet, tenis in trim steza. Za tiste, ki imajo rajši bolj adrenalinsko rekreacijo, pa lahko poskusijo polet s tandemom, jadralno padalstvo, kajak, kanu, vožnjo s konjsko vprego, planinarjenje, plezanje, lov, fotolov, alpsko smučanje, turno smučanje, sankanje, drsanje, tek na smučeh in vožnja s pasjo vprego.

4.4 Krajski park Logarska dolina

Ustanovljen je bil leta 1987 z občinskim odlokom (U.R.L. SRS 27/87), ter obsega okrog 2700 ha. Zaščito pa je dobilo prek 40 naravnih znamenitosti ter 18 kulturnih znamenitosti. Leta 1992 je bila ustanovljena družba Logarska Dolina, d. o. o., ki združuje 16 enakopravnih podjetnikov. V podjetju so včlanjeni tudi domačini, ki se ukvarjajo s turizmom (turistične kmetije) in Turistično društvo Solčava.

Logarska Dolina, d. o. o je v prvih letih delovanja namenila največ pozornosti ohranitvi in ureditvi narave v Logarski dolini. Organizirali so sistem zbiranja in odvoza odpadkov, ustanovili turistično informativni center, uredili rekreacijsko pot po Logarski, dolgo

14 kilometrov, zgradili čistilno napravo ter izdali knjigo Vodnik po Logarski dolini.

Degradacija zaščitene prostora pa se še po osemnajstih letih nadaljuje.

Marsikdo se sedaj sprašuje, od kod jim denar. Najpomembnejši vir financiranja je vstopnina, ki vključuje parkirnino, brezplačne ogledе vseh objektov in tako kulturnih kot naravnih znamenitosti. Letos so dokončali program trajnostnega razvoj Logarske doline. Uredili so brezplačna parkirišča ter proge za tek na smučeh. Trajnostni razvoj v krajinskem parku Logarska dolina pa je tudi začetek enakega razvoja na Solčavskem. Seveda pa je dejstvo, da iz majhne raste veliko. Ob pomoči in razumevanju občin Zgornje Savinjske doline in državnih institucij pa se bo to čez kakih deset let lahko uresničilo.

Vprašamo pa se lahko tudi, če lahko takšen krajinski park zagotovimo še drugje po državi. Midve meniva, da ne, saj je Logarsko dolino ustvaril ledenik. Ima pa tudi poseben zgodovinski razvoj.

4.5 Pot po Logarski dolini

Pot po Logarski je naravoslovno etnografska pot, ki vodi skozi čudovite koticke ohranjene narave krajinskega parka. Številne naravne in etnografske znamenitosti ob poti pritegnejo pozornost sprehajalcev. Pot pa je namenjena tudi zblíževanju ljudi z naravo, torej je naravoslovno etnografska pot, ki vodi skozi neokrnjeno naravo, ki vas bo očarala.

Številne naravne in etnografske znamenitosti ob poti pritegnejo pozornost sprehajalcev. Pot je namenjena tudi zblíževanju ljudi z naravo. Vodniki, inženirji gozdarstva popeljejo obiskovalce v čudoviti svet narave in jim razkrijejo marsikatero zanimivost: drugi izvir Savinje, mogočni skalni balvani, olcarska in oglarska bajta, lovska preža in brin velikan so le nekatere izmed njih.

III. EMPIRIČNI DEL

1. Opredelitev raziskovalnega problema

Ali je Logarska dolina dovolj izkoriščena ali bi ogleda lahko še popestrili? Večinoma so ogledi povezani z obiskom slapa Rinke, druge naravne znamenitosti so vključene v manjši meri. Tako je bil osnovni problem in namen najine raziskovalne naloge problem

(ne)izkoriščanja Logarske doline. Zanimalo naj je, ali dijaki 2. letnika srednje šole za gostinstvo in turizem poznajo Logarsko dolino in njene znamenitosti.

2. Hipoteze

- A: Dijaki 2. letnikov Srednje šole za gostinstvo in turizem Celje dobro poznajo Logarsko dolino.
- B: Logarsko dolino pogosteje obiščejo tujci kot Slovenci.
- C: Namen obiska Logarske doline je ogled slapa Rinke.
- D: Logarska dolina je del slovenskega alpskega sveta
- E: Naravne geografske značilnosti so temelj turistične ponudbe v Logarski dolini.
- F: Prometna povezanost Logarske doline je njena šibka točka
- G: Športne aktivnosti v Logarski dolini organizira turistično informacijski center (TIC).

3. Način raziskave

3.1 Osnovne raziskovalne metode

Osnovni metodi najinega dela sta opisna in primerjalna. Osnovni viri informacij so ustni in pisni viri ter raziskovanje na terenu. Za način izbiranja podatkov sva izbrali anketo in intervju. Anketna vprašanja so bila odprtega tipa in so jih izpolnili dijaki 2. letnika Srednje šole za gostinstvo in turizem Celje.

3.2 Osnovna populacija

V anketiranje sva vključili dijake 2. letnikov Srednje šole za gostinstvo in turizem Celje. Intervjuje sva izvedli z naključnimi obiskovalci ter pri domačinih in lastniku hotela.

4.3. Poročilo o raziskovanju

Osnovni namen najine raziskovalne naloge je bil ugotoviti ali je Logarska dolina dovolj (ne)izkoriščena. Pri tem sva obdelali različne podatke in se podali na raziskovanje o eni izmed dolin v Sloveniji.

V glavnem sestavlja ogled slap Rinka in pohod na Okrešelj, malokdaj se pojavijo ogledi drugih naravnih znamenitosti. Na karti Logarske doline nisva zasledili samo naravnih znamenitosti, ampak so vključena še prenočišča in kulturne znamenitosti. Pri tem sva izdelali karto z naravnimi znamenitostmi. V teoretičnem delu raziskovalne naloge sva na kratko opisali in predstavili Logarsko dolino kot geografski in življenjski prostor. Za pomoč sva prosili turistično informacijski center, hotel Plesnik, Planinsko društvo Celje in domačine. Dobili sva nekaj korisnih informacij in literaturo, ki nama je olajšala predstaviti Logarsko dolino kot geografski in življenjski prostor. Naleteli sva tudi na težave saj je bilo zaradi zimskega časa, skoraj vse zaprto, obiskovalcev pa ni bilo veliko tudi zaradi težke dostopnosti do Logarske doline.

Torej odpravili sva se na potep po Logarski dolini, da bi pridobili čimveč slikovnega materiala in izvedli ankete v hotelu Plesnik. Na poti nazaj sva se ustavili pri gostišču Firšt, kjer nama je gostilničarka opisala razmere v Logarski dolini in aktivnosti v zimskem času. Na planinsko društvo v Celju sva se odpravili z namenom pridobitve Erjavčeve knjige iz leta

1862, da bi ugotovili kakšne so razlike v primerjavi s sedanostjo. V empiričnem delu sva postavili hipotezi in jih pozneje v zaključnih mislih ovrgle ali potrdile.

S tem sva zbrali večino podatkov. Njihovo urejanje in spravljanje na papir v kar se da sprejemljivo vsebino in obliko, pa je bilo najtežje delo. Zbrati sva morali tudi ustrezno slikovno gradivo.

Sestavni del empiričnega dela najine raziskovalne naloge pa je tudi anketa, ki smo jo izvedle med dijaki 2. letnikov Srednje šole za gostinstvo in turizem Celje. Obdelava anketnih rezultatov se nama je zdela najzanimivejša. Sledilo je še delo z računalnikom, ki pa ni bil vedno najin zaveznik. Tako. Po nekaj mesecih sva delo končali in upava, da se bo našel kdo in prelistal najino nalogo.

IV. REZULTATI

Sva Katarina Ježovnik in Kristina Praznik in obiskujeva 2. letnik Srednje šole za gostinstvo in turizem Celje. Raziskujeva Logarsko dolino in njeno (ne)izkoriščenost. Najina naloga temelji tudi na tem intervjuju, zato vas prosimo, da si vzamete malo časa in odgovorite na prebrana vprašanja.

1. Ali predvidevate, da Logarsko dolino obiskuje več tujcev kot Slovencev?
2. Kakšna se vam zdi prometna povezanost Logarske doline z ostalimi kraji?
3. Če bi bili obiskovalec Logarske doline, kaj bi si najprej ogledali in kje bi se nastanili (hotel ali turistična kmetija)
4. Kdo vse organizira športne aktivnosti in prireditve v Logarski dolini?
5. Ali vas privlačijo bolj naravnogeografske ali kulturnogeografske značilnosti?

Receptorka hotela Plesnik

1. Vedno več jih prihaja iz Avstrije.
2. Povezave so v redu ker smo povezani z Avstrijo, Koroško in Savinjsko dolino, velik problem so ceste čeprav, so jih nekaj obnovili, a to še vedno povzroča veliko težav.
3. Naravne znamenitosti so slap Rinka, Roban kot, njihov ogled je od tega odvisen koliko časa imaš. Hotel ima svojo ponudbo za goste.
4. Športne aktivnosti organizira Logarska, d. o. o. (tek na smučeh, tekmovanje z vlečnimi psi). Hotel ima svojo ponudbo.
5. Vse je po svoje zelo zanimivo, tako da bi si prej ogledala naravne znamenitosti.

Naključna obiskovalca slapa Rinke

1. Približno nekje na meji, prihaja jih vse več.
2. Slaba (ceste so zelo slabe).
3. Okolica je zelo lepa, ker imava rada naravo, tako da bi si prej ogledala naravne znamenitosti, šla bi v gore.
4. Hotel Plesnik ima svojo ponudbo, za druge dejavnosti ne veva.
5. Kulturnih ni preveč, tako da naravne, ker je Logarska znan po tem.

Gostilna Firšt (gostilničarka)

1. Zelo povečan obisk tujcev
2. Zelo žalostno, ceste so slabo urejene, potrebni so temeljiti popravki cest.

3. Slap Rinka, dolina. Kulturnih ni preveč. Če bi imela denar, v hotelu Plesnik, terasa tam je zelo lepa, ker imaš pogled na gore.
4. Največ hotel, seveda za svoje obiskovalce, pa Logarska, d. o. o., tisti, ki lahko razpolagajo z Logarsko dolino, ki imajo ponudbo, lahko organizirajo.
5. Seveda je prednost narava, obiskovalci imajo radi naravo, ker je tu mir, se spočijejo od mestnega hrupa. Privabi največ narava, vse je odvisno od vremena. Če je vreme slabo, je manj obiskovalcev, če je vreme lepo, obiskovalcev ne manjka. Ni dobre ponudbe, da bi človeka zadržali tu, kulturnih je bolj malo (cerkev, kapelica, muzej). Na prostem ni ponudbe razen muzeja na prostem (življenje v preteklosti). Tisti, ki imajo na razpolago znamenitosti, jih ne znajo izkoristiti (smučišče) tisti, ki jih nimajo, bi jih radi izkoristili, a nimajo kaj.

kmetija Logar, Marko Logar

1. Mislim, da je več Slovencev kot tujcev.
2. Slabe, ker je Pavličevo sedlo zaprto in ceste niso urejene.
3. Ker sem kmet, bi se nastanil v hotelu, če pa bi bil iz mesta, pa bi raje obiskal eno od turističnih kmetij.
4. Predvsem to organizirajo domačini. Tisto pa kar organizirajo razna tuja podjetja, pa je dobesedno »šit«. Na primer maraton Celje – Logarska dolina.
5. Oboje saj je eno z drugim povezano.

hotel Plesnik, Franci Plesnik- direktor

1. Da, seveda. Povezave z drugimi državami so zelo dobre. Pa tudi v hotelu vidim, da je čedalje več tujcev. Prihajajo predvsem iz Avstrije, Nemčije in Italije.
2. Povezava je zelo slaba. Ceste so neurejene.
3. Predvsem bi šel v Logarsko dolino, da bi imel mir. Obiskal bi hribe (pohodništvo) ter si ogledal znamenitosti teh krajev in življenje domačinov ter bi jih primerjal z ostalimi kraji. Kje bi se nastanil, pa res ne vem. Predvsem je odvisno od takratnega počutja.
4. V bistvu je to hotel Plesnik v sodelovanju z Logarsko, d. o. o.
5. V Logarski dolini so seveda to naravnogeografske značilnosti. Ljudje pridejo sem zaradi narave.

domačin Marjan Čater

1. Čeprav je tujcev veliko, jih ni več kot Slovencev.
2. Odkar je prehod, je kar v redu, dobra povezava.
3. Najprej bi si ogledal slap Rinka. Ne pa bi se nastanil na turistični kmetiji.
4. Na splošno ima organizirane rekreativne aktivnosti Logarska, d. o. o. (kolesarjenje, organizira vodenje po Logarski). Športne aktivnosti pa predvsem Solčava (nogomet, plezanje).
5. Predvsem naravne značilnosti, ker so lepe in jih je veliko. Kulturnih ni veliko.

Tujci so začeli pogosteje obiskovati Logarsko dolino, vendar je zaenkrat več Slovencev. Prometna povezanost je slaba zaradi zaprtja Pavličevega sedla in neurejenosti cest. Nastanitev bi bila odvisna od izvora - podeželani bi izbrali hotel, meščani pa verjetno turistično kmetijo. Športnih aktivnostih ni veliko, če pa so, niso ravno najboljše in se povezujejo z ogledom znamenitosti.

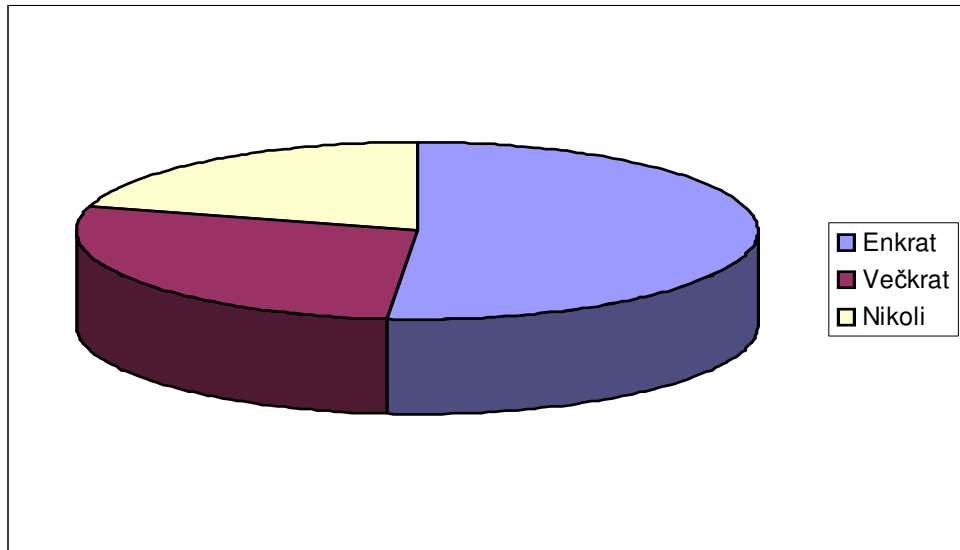
2. Rezultati anket

1. Ali si že kdaj obiskal(a) Logarsko dolino? Kolikokrat?

Domnevali sva, da naši dijaki dobro poznajo Logarsko dolino. Najina pričakovanja so bila v veliki meri potrjena, a naju je presenetil velik delež odgovorov, da dijaki nikoli niso bili v Logarski dolini.

Tabela št. 1

Enkrat	Večkrat	Nikoli
55	30	22



Graf št. 1

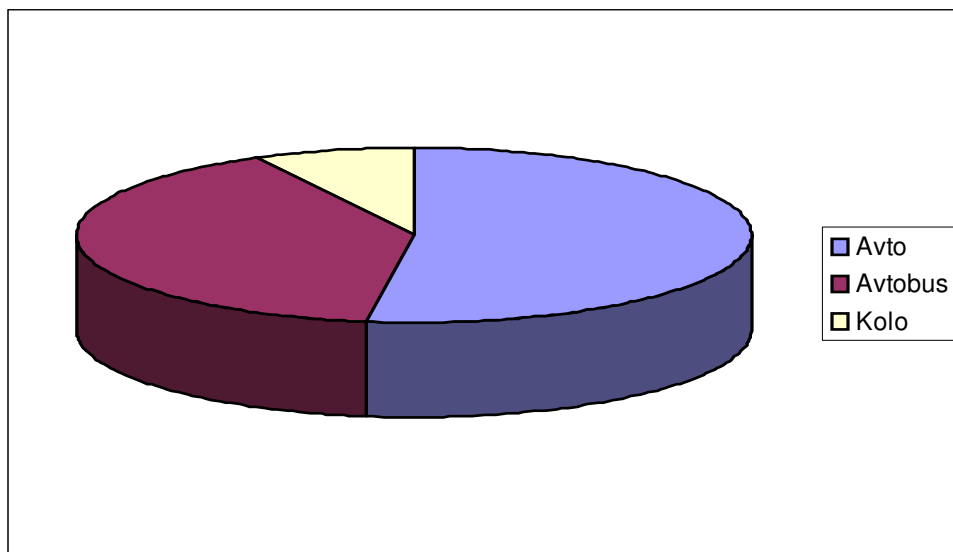
2. S katerim prevoznim sredstvom?

Glavno prevozno sredstvo v Logarsko dolino je avto, kar naju je presenetilo, saj sva mislili, da bo glavno prevozno sredstvo avtobus, saj je večino ekskurzij organiziranih s strani šol. Nekaj malega dijakov pa se je peljalo s kolesom.

Tabela št. 2

Avto	Avtobus	Kolo
148	114	22

Graf št. 2

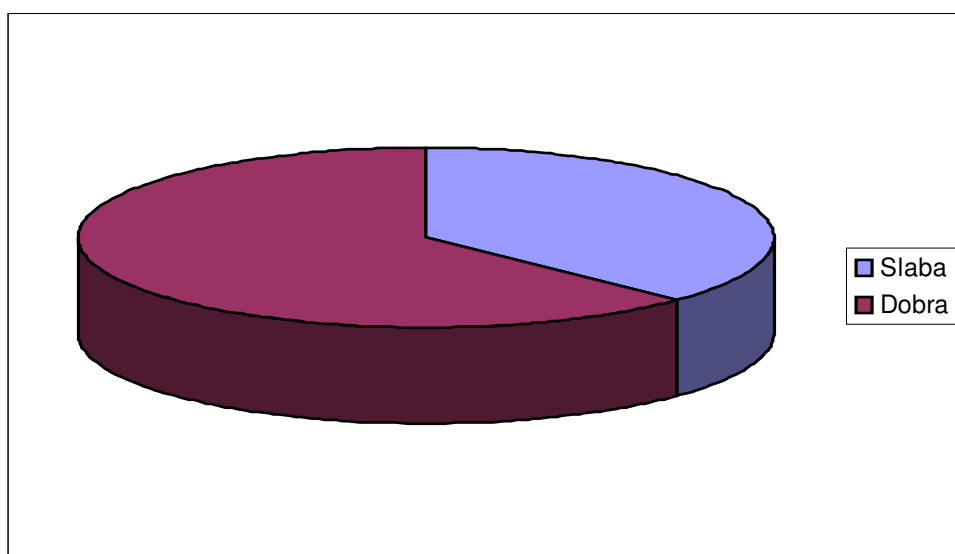


3. Kakšna se vam zdi prometna povezanost Logarske doline z bližnjo in daljno okolico?

Pri tem odgovoru se najina pričakovanja niso potrdila, saj sva domnevali, da bodo dijaki bolj kritični. Izkazalo se je ravno nasprotno. Dijaki menijo, da je prometna infrastruktura in s tem prometna povezanost Logarske doline z okolico dobra. Dejansko stanje vemo je popolnoma drugačno.

Tabela št. 3

Slaba	Dobra
75	126



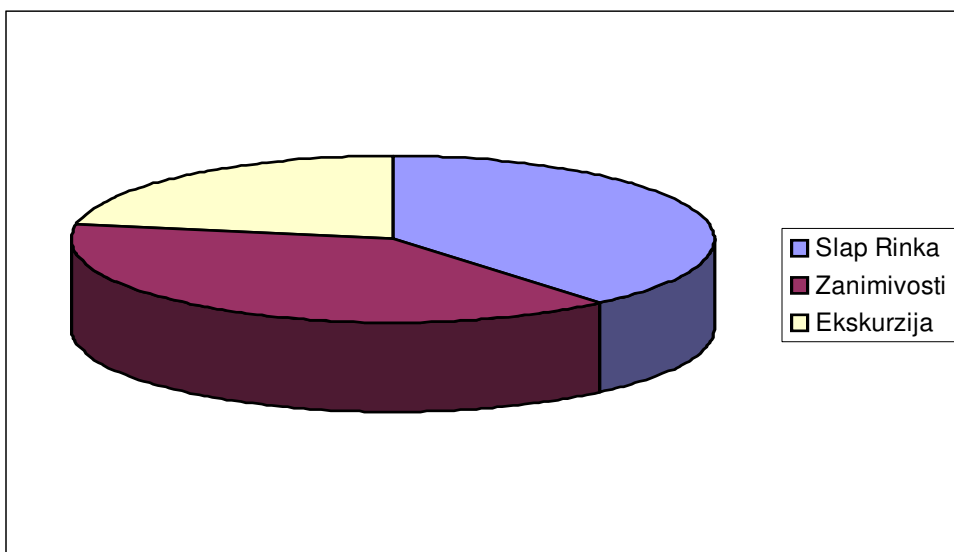
Graf št. 3

4. Kakšen je bil namen obiska?

Namen obiska je bil predvsem ogled slapa Rinke. Po najinem mnenju ima Logarska dolina še veliko drugih znamenitosti.

Tabela št. 4

Ekскурzija	Zanimivosti	slap Rinke
25	44	44

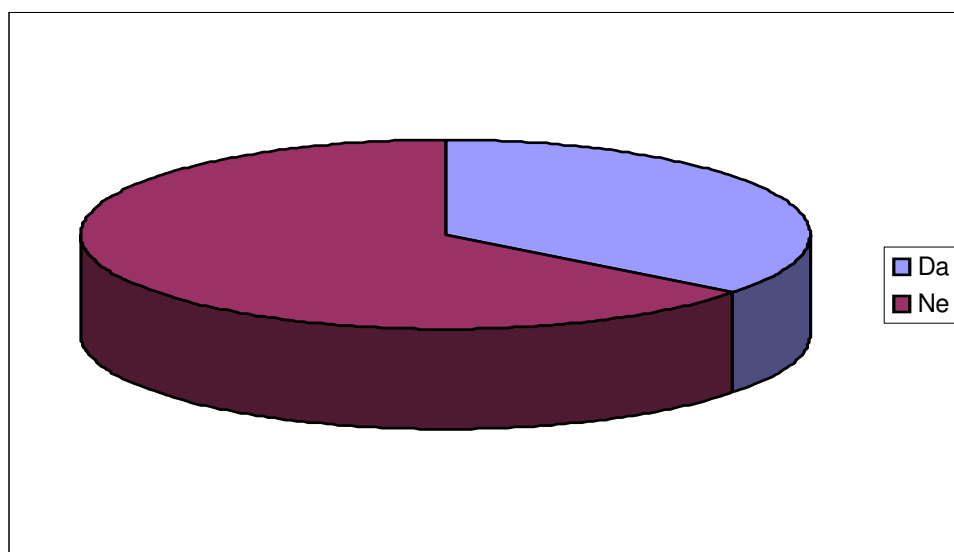


Graf št. 4

5. Ali ste si v Logarski dolini ogledali še kaj drugega razen ogledov naravnih znamenitost?

Tabela št. 5

Da	Ne
73	133



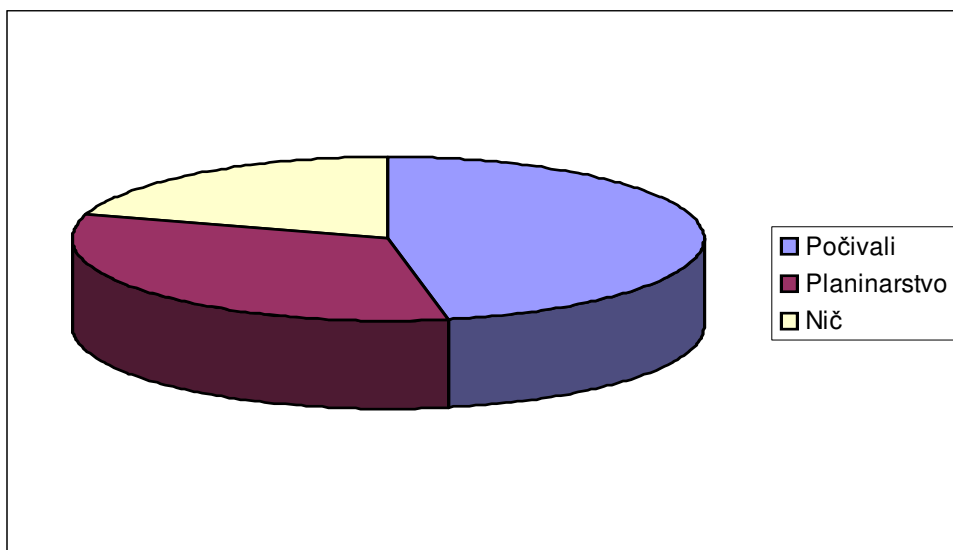
Graf št. 5

Kaj drugega ste še počeli?

Veliko dijakov si je ogledalo naravne znamenitosti. Drugi dijaki, ki si niso ogledovali samo naravnih znamenitosti so prosti čas izkoristili za počitek, družabne igre, ... Nekateri pa so tudi planinarili.

Tabela št. 6

Počivali	Planinarjenje	Nič
23	16	10



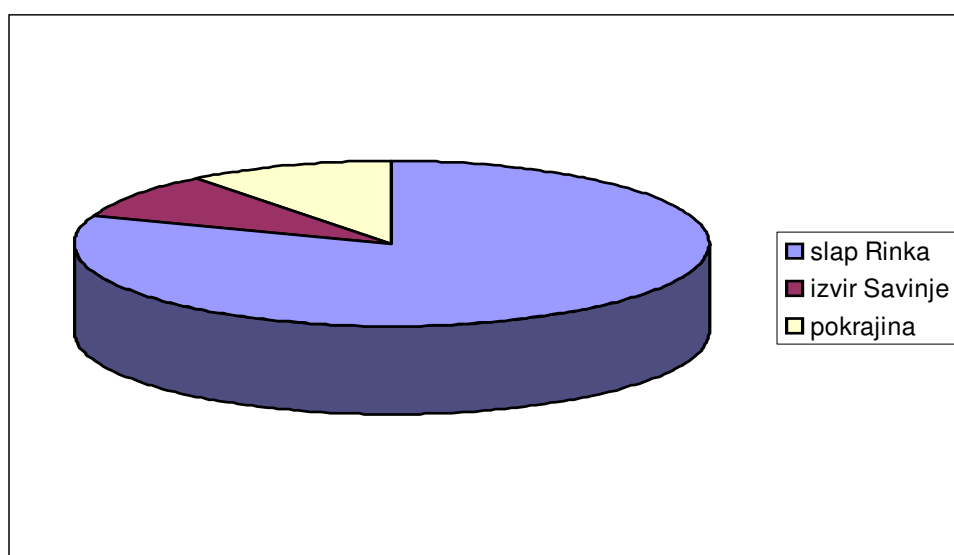
Graf št. 6

6. Po čem poznate Logarsko dolino?

Kot sva pričakovali, dijaki Logarsko dolino poznajo predvsem po slapu Rinki pri nekaterih pa je pogosto tudi odgovor lepa pokrajina ali narava.

Tabela št. 7

Slap Rinka	Izvir Savinje	Pokrajina
129	14	17



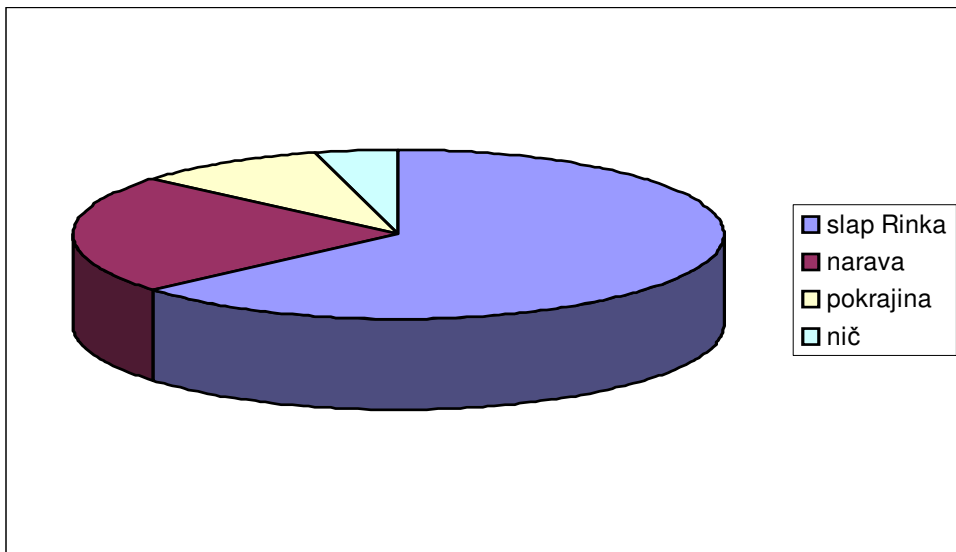
Graf št. 7

7. Kaj vam je bilo v Logarski dolini najbolj všeč?

Najina pričakovanja so se izkazala za pravilna, saj je velikemu številu dijakov všeč slap Rinka na drugem mestu pa je narava.

Tabela št. 8

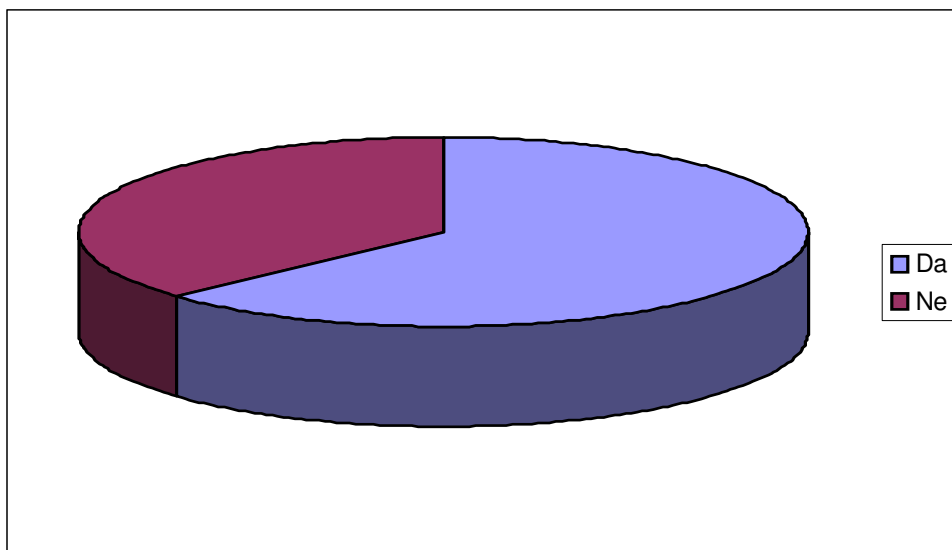
slap Rinka	narava	pokrajina	nič
93	33	14	6



Graf št. 8

8. Ali ste v Logarski dolini srečali kakšnega tujca?

Tabela št. 9



Da	Ne
125	73

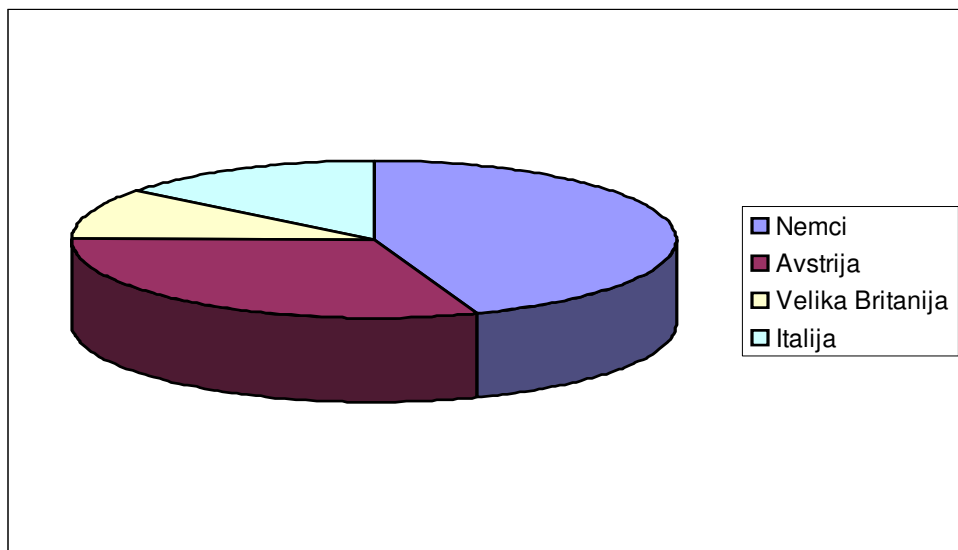
Graf št. 9

Od kod je prihajal?

Med tujci , ki so obiskali Logarsko dolino, prevladujejo Nemci, Avstrijci, predvsem obiskovalci iz sosednjih držav. Bilo je tudi nekaj turistov iz Azije.

Tabela št. 10

Nemci	Avstrija	Velika Britanija	Italija
65	45	15	21



Graf št. 10

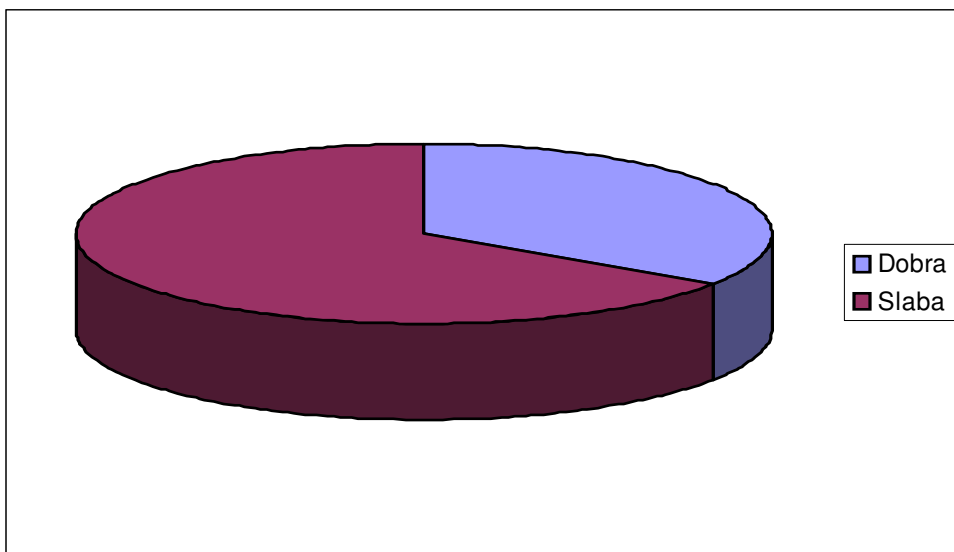
9. Kakšna je po tvojem mnenju medijska promocija Logarske doline?

Promocija Logarske doline je po mnenju anketirancev slaba. Nikjer ni mogoče zaslediti informacij, razen na internetu. V agencijah ni mogoče zaslediti velikega števila izletov ali ogledov , čeprav je to eno izmed najlepših območij v Sloveniji. Po mnenju nekaterih dijakov ne znamo izkoristiti te naravne danosti.

Tabela št. 11

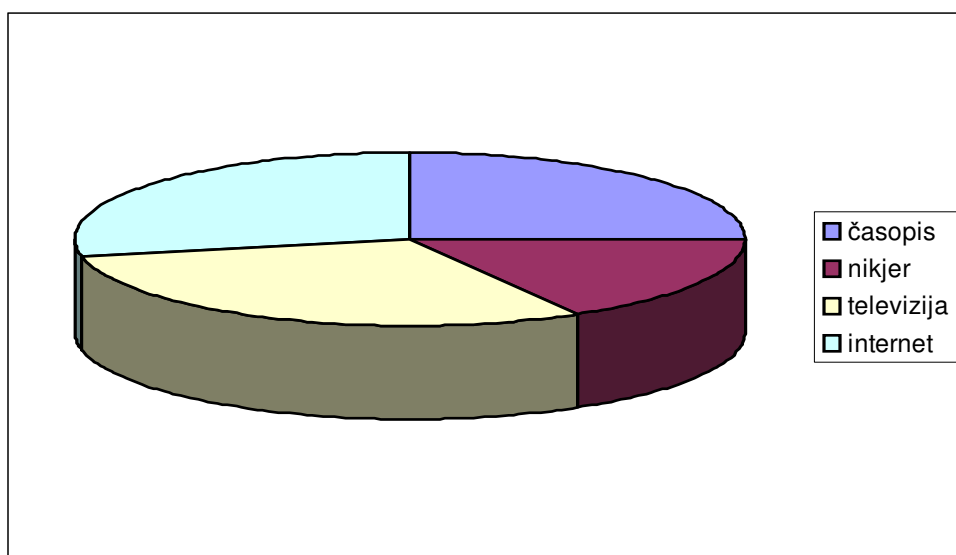
Dobra	Slaba
69	132

Graf št. 11



10. Kje si zasledil kakšno informacijo o Logarski dolini?

Največ informacij o Logarski dolini so dijaki dobili na internetu, televiziji in časopisu, je pa tudi nekaj odgovorov da informacij o Logarski dolini niso zasledili nikjer.



Graf št. 12

Tabela št. 12

časopis	Nikjer	televizija	internet
36	24	43	41

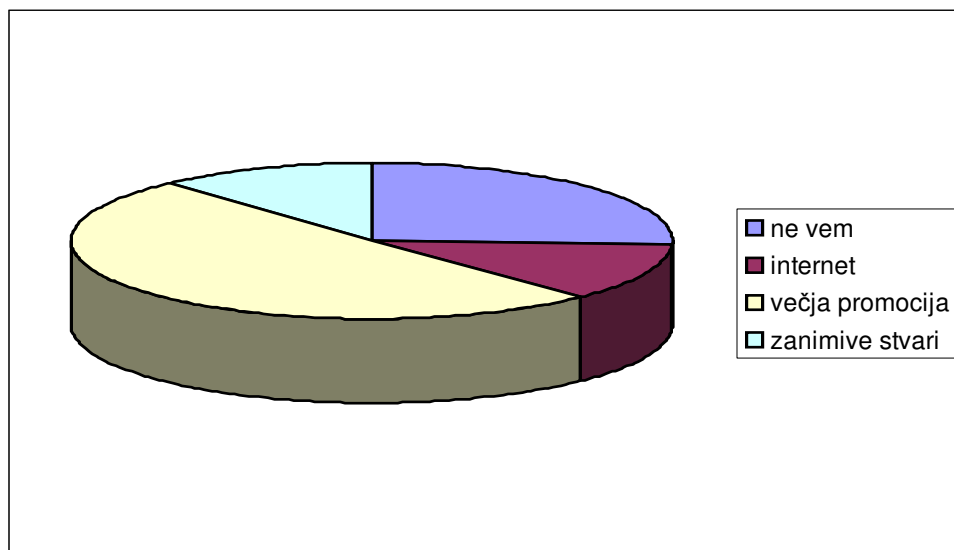
11. Kako bi povečali obisk Logarske doline?

Kakšnih dobrih predlogov ni bilo, nekateri ne vedo, kaj bi lahko naredili. Večja promocija je za večino dijakov pomembna, a kako naj jo izboljšamo? To vprašanje se nama je takoj postavilo. Organiziramo koncert ali naredimo adrenalinski park? Ne znamo izkoristiti Logarske doline, tujci, ki prihajajo bodo želeli vedno več. Če ne bomo imeli dobrega načrta za promocijo bo tujcev in domačih obiskovalcev vse manj in na koncu bo Logarska dolina ostala prazna.

Tabela št 13

Ne vem	Internet	Večja promocija	Zanimive stvari
24	10	43	10

Graf št. 12



V. ZAKLJUČNE MISLI

Za nama je delo, v katerega sva vložili veliko truda in prostega časa. Pred raziskovanjem sva bili močno odločeni, da bova to raziskovalno nalogo oddali, a sva med pisanjem že skoraj

omagali. Seveda pa sva pri tem bolje spoznale Logarsko dolino in njene prebivalce, ki so nama veliko pomagali.

V teoretičnem delu raziskovalne naloge sva predstavili Logarsko dolino kot geografski in življenjski prostor. V ta del sva vključili tudi podnebje, relief, rastlinstvo in živalstvo pod naravnogeografske značilnosti. Pod družbenogeografske značilnosti pa sva vključili naselja, promet, turizem, pot po Logarski dolini ter krajinski park, ki je nastal na tem območju.

S pomočjo strokovne literature ter raziskave na terenu sva potrdili prvo hipotezo: Logarska dolina je del slovenskega alpskega sveta. Območje Logarske doline je bilo v preteklosti, pobobno kot ostali predeli Slovenije, predmet različnih regionalizacij.

V začetku postavljeno hipotezo, ki trdi da je Logarska dolina del alpskega sveta, sva poskušali potrditi oziroma zavreči z natančnim pregledom naravnogeografskih členitev slovenskega ozemlja po drugi svetovni vojni.

Že leta 1946 je Anton Melik uvrstil območje Logarske doline v makroregijo - visokogorski alpski predel. Isti avtor je 15 let kasneje obravnavano območje podrobneje obdelal. Rezultat je bil določitev submakroregije - Kamniške Alpe in vzhodne Karavanke ter mezoregije - Zgornjo Savinjska.

Najpodrobnejšo členitev je leta 1958 opravil Svetozar Ilešič. Območje je umestil v alpsko pokrajino - makroregija, Vzhodne Alpske pokrajine-submakroregija, Vzhodne Karavanke in Savinjske ali Kamniške Alpe - mezoregija ter Zgornja Savinjska dolina - mikroregija.

Najnovejši regionalizaciji iz leta 1995 prav tako uvršča območje Logarske doline v mikroregijo - Visokogorske Alpe oziroma alpski svet in v mezoregijo - Kamniško Savinjske Alpe. Hipotezo D sva na ta način potrdili. Pri hipotezi A: dijaki 2. letnikov Srednje šole za gostinstvo in turizem Celje dobro poznajo Logarsko dolino sva spoznali, da dijaki res dobro poznajo to dolino. To sva spoznali iz anket. Anketiranih je bilo približno 200 dijakov.

Hipotezo B: Logarsko dolino pogosteje obiščejo tujci kot Slovenci sva ovrgli. Iz anket ter intervjujev z domačini sva spoznali, da se Slovenci pogosteje odpravljajo v Logarsko dolino. Seveda pa nama pri hipotezi C ni bilo potrebno dolgo premišljevati. Prvi in tudi najpomembnejši obisk Logarske doline pa je čez 80 metrov dolg slap Rinka.

V hipotezi E, ki govori o tem, da te aktivnosti organizira turistično informacijski center (TIC), ki je pod vodenjem Logarske, d. o. o., organizira zanimive pohode in različne športne aktivnosti.

Šibka točka Logarske doline je njena prometna povezanost in s tem se je nama potrdila hipotezi F.

V Logarski dolini so temelj turistične ponudbe njene naravnogeografske značilnosti. S tem pa sva potrdili hipotezo H in s tem tudi zadnjo hipotezo.

Pri razmišljanjem o počitnicah za vas in vašo družino pa vam priporočava pogled Logarske doline ter namestitev v hotelu Plesnik, če pa ste bolj domače razpoloženi, vam priporočava namestitev v planšariji Logarski kot, kjer vas bodo pristrčno sprejeli in vam ponudili razne domače dobrote.

VI. Viri in Literatura

1. Mencinger B.: Naravni parki Slovenije (od Sečovelj do Goriškega, od Triglava do Kolpe). Ljubljana: Mladinska knjiga, 2004.
2. Natek K. in Perko D.: Pozdravljena Slovenija (lepote, zanimivosti, posebnosti). Posebna prirejena izdaja dodatka k Atlasu Slovenije 1996. Ljubljana: Mladinska knjiga, 1998..

3. Badinovac B.: Zgornja Savinjska dolina (vodnik), (str. 25, 29, 30, 31, 33, 39, 58).
Maribor: Mariborski tisk, 1991.
4. Vehar S.: Družinski kolesarski vodnik (60 privlačnih izletov po Sloveniji), (str.66).
Ljubljana: Mladinska knjiga, 2003.
5. Lenarčič M., Goropevšek B. in Cvirn J.:Savinja. Nazarje: EPSI. 1996.
6. Klinar S.: Sto Slovenskih vrhov, (str. 66). Ljubljana: Prešernova družba, 1991.
7. Robič D. in Wraber T.: Slovenske gore, (str. 86). Ljubljana: Cankarjeva založba, 1986.
8. Skoberne P. in Habjan V.: Naravne znamenitosti Slovenije (izletniški vodnik), (str. 86, 87). Ljubljana: Sidarta, 2001.
9. Lenarčič M. in Orešnik M.:Krajinski park Logarska dolina. Nazarje: EPSI, 1995.
10. Orožen Adamič, M., Perko D. in Kladnik D.: Priročni krajevni leksikon Slovenije, (str. 178). Ljubljana: DZS, 1996.
11. Lippert W.: Alpsko cvetje(v gore - z vodnikom v žepu), (str. 80). Ljubljana: Cankarjeva založba, 1990.
12. Strahovnik V.:Zgornjesavinjska turistična zveza, Mozirje: 1995.
13. Gams I.:Geografske značilnosti Slovenije. Ljubljana: Mladinska knjiga, 1983.
14. Ilešič S.;Problemi geografske rajonizacije ob primeru Slovenije. Geografski vestnik XXIX – XXX. Ljubljana: 1958.
15. Ilešič S.:Slovenske pokrajine (Geografska regionalizacija Slovenije), Geografski vestnik XLIV, Ljubljana: 1972.
16. Kladnik D.:Regije – ogrodja in jedra. Naši razgledi, 1994.
17. Melik A.: Štajerska s Prekmurjem im Mežiško dolino. Ljubljana:Slovenska matica, 1957.
18. Slovar Slovenskega knjižnega jezika. Ljubljana: DZS, 1994
19. Atlas Slovenije, (str. 59, 60, 85, 86). Ljubljana: Mladinska knjiga, 1996

Elektronski viri:

Internet:

[www.logarska-dolina.si\(krajinskiparklogarskadolina\)](http://www.logarska-dolina.si(krajinskiparklogarskadolina))

www.ilbis.com/spark/st10d14.ht

Ustni viri:

Gospod Avgust LENAR, direktor podjetja Logarska d. o . o.

Gospod Franci PLESNIK, direktor hotela Plesnik

ANKETA

Sva Katarina Ježovnik in Kristina Praznik in obiskujeva 2. letnik Srednje šole za gostinstvo in turizem Celje. Raziskujeva Logarsko dolino in njeno (ne)izkoriščenost. Najina naloga temelji na tej anketi, zato vas prosimo, da si vzamete malo časa in odgovorite na nekaj vprašanj.

Spol: M Ž

Starost:

Kraj:

1. Ali si že kdaj obiskal(-a) Logarsko dolino? Kolikokrat?

2. S katerim prevoznim sredstvom?

3. Kakšna se vam zdi prometna povezanost Logarske doline z bližnjo in daljno okolico?

DOBRA SLABA

4. Kakšen je bil namen obiska Logarske doline?

5. Ali ste si v Logarski dolini ogledali kaj drugega razen naravnih znamenitosti?

DA NE

Kaj drugega ste še počeli?

6. Po čem poznate Logarsko dolino?

7. Kaj vam je bilo v Logarski dolini najbolj všeč?

8. Ali ste v Logarski dolini srečali kakšnega tujca?

DA

NE

Od kod je prihajal?

9. Kakšna je po vašem mnenju medijska promocija Logarske doline?

SLABA

DOBRA

10. Kje si zasledil kakšno informacijo o Logarski dolini?

11. Kako bi povečal obisk Logarske doline?

12. Prosimo napišite, če imate še kaj dodati:

Hvala za sodelovanje!

INTERVJU

Sva Katarina Ježovnik in Kristina Praznik in obiskujeta 2. letnik Srednje šole za gostinstvo in turizem Celje. Raziskujeta Logarsko dolino in njeno (ne)izkoriščenost. Najina naloga temelji tudi na tem intervjuju, zato vas prosimo, da si vzamete malo časa in odgovorite na prebrana vprašanja.

6. Ali predvidevate, da Logarsko dolino obiskuje več tujcev kot Slovencev?
7. Kakšna se vam zdi prometna povezanost Logarske doline z ostalimi kraji?
8. Če bi bili obiskovalec Logarske doline, kaj bi si najprej ogledali in kje bi se nastanili (hotel ali turistična kmetija)
9. Kdo vse organizira športne aktivnosti in prireditve v Logarski dolini?
10. Ali vas privlačijo bolj naravnogeografske ali kulturnogeografske značilnosti?